



# **UNIVERSIDAD NACIONAL DE CHIMBORAZO**

**VICERRECTORADO DE INVESTIGACIÓN,  
VINCULACIÓN Y POSGRADO**

## **DIRECCIÓN DE POSGRADO**

**TRABAJO DE GRADUACIÓN PREVIO LA OBTENCIÓN DEL GRADO DE  
MAGÍSTER EN TURISMO MENCIÓN GESTIÓN SOSTENIBLE DE DESTINOS  
TURÍSTICOS**

### **TEMA:**

**ESTRATEGIAS DE PLANIFICACIÓN PARA EL DESARROLLO TURÍSTICO DE  
LA PARROQUIA LA CANDELARIA, CANTÓN PENIPE, PROVINCIA DE  
CHIMBORAZO.**

### **AUTORA**

**Ing. Jenny Viviana Rodríguez Pontón**

### **TUTOR:**

**Mgs. Diego Mauricio Calvopiña Andrade**

**RIOBAMBA – ECUADOR**

**2019**

## **CAPÍTULO VI. PROPUESTA**

### **TEMA. ESTRATEGIAS DE PLANIFICACIÓN PARA EL DESARROLLO TURÍSTICO DE LA PARROQUIA LA CANDELARIA, CANTÓN PENIPE, PROVINCIA DE CHIMBORAZO.**

#### **INTRODUCCIÓN**

El turismo dentro de la parroquia La Candelaria, es una actividad económica de rápido crecimiento, y que en los últimos años se ha convertido en el pilar fundamental de desarrollo de los moradores que se dedican a esta actividad.

La identificación de la problemática en el presente trabajo de investigación, fue la inadecuada planificación de la actividad turística por parte del Gobierno Autónomo Descentralizado Parroquial Rural de La Candelaria, las consecuencias de la falta de planificación turística se ven reflejadas en la baja calidad en la prestación del servicio turístico, el desaprovechamiento de los recursos naturales existentes, la presencia de basura dentro de los atractivos turísticos, el escaso mantenimiento en senderos y caminos; y la escasa promoción turística.

Las estrategias de planificación para el desarrollo turístico de la parroquia La Candelaria, cantón Penipe, provincia de Chimborazo, son una herramienta de planificación turística, el cual cumplirá con el objetivo de ser una guía en el accionar del GAD Parroquial La Candelaria, de tal manera que permita la disminución de los problemas identificados, a través de sus componentes estratégico tales como programas, de los cuales se desprenden proyectos.

Dentro de la propuesta, se considera que es la mejor alternativa de solución al problema, ya que su implementación se constituye en una base para la generación de desarrollo, por lo tanto, se considera que es la herramienta más eficiente que se convertirá en la base y eje de todos aquellos proyectos o emprendimientos turísticos, que tendrán un único fin en común; generar el desarrollo y dinamización turística de la parroquia.

## **OBJETIVO GENERAL**

Desarrollar estrategias de planificación para el desarrollo turístico de la parroquia La Candelaria, cantón Penipe, provincia de Chimborazo.

## **OBJETIVOS ESPECIFICOS**

OE1: Determinar el estado actual de los componentes del espacio geográfico

OE2: Desarrollar el diagnóstico turístico para identificar fortalezas, oportunidades y amenazas y debilidades.

OE3: Elaborar el Modelo de actuación para el Desarrollo turístico en la parroquia La Candelaria

## 6.1 Estado Actual del Espacio Geográfico de la Parroquia La Candelaria

Cuadro 1. Datos Generales de la parroquia

DATOS GENERALES	
<b>Ubicación</b>	Provincia: Chimborazo Cantón: Penipe
<b>Limites</b>	Sus límites son: al NORTE con las Parroquia Matriz y Matus, separadas por el río Tarau; al SUR con la Parroquia de Quimiag separados por la quebrada Gampala; al OCCIDENTE hasta el río blanco con el cantón Riobamba y al ORIENTE hasta la quebrada de las Flautas con la Provincia de Morona Santiago.
<b>Coordenadas geográficas</b>	Latitud: 0777132 Longitud: 9820067
<b>Altitud</b>	2900 m.s.n.m.
<b>Superficie</b>	8195,2 ha
<b>Población</b>	La población total de la parroquia, según el censo 2010 es de 475 habitantes.
<b>Distribución de la población por sexo</b>	En la parroquia la candelaria existen 239 hombres y 236 mujeres.
<b>División político administrativa</b>	La parroquia La Candelaria está integrada por las Comunidades: Releche, Tarau y la Matriz.

**Fuente:** Plan de desarrollo GAD Parroquial Rural La Candelaria 2015-2019

**Elaborado por:** Ing. Viviana Rodriguez

### 6.1.1 Político

En cuanto al componente político se refiere en la parroquia La Candelaria se encuentran vinculadas directamente es el Gobierno autónomo descentralizado de la parroquia La Candelaria y la Empresa pública de turismo La Candelaria.

En el caso del GAD parroquial rural de La Candelaria se encuentra establecido de la siguiente manera:

1. Presidente del GAD (Vocal más votado),
2. Vicepresidente del GAD,
3. Tres vocales principales.

Para el cumplimiento de sus competencias cada vocal a excepción del presidente del GAD, es coordinador de las distintas comisiones, como:

1. Comisión de fomento productivo y cooperación internacional,
2. Comisión de mantenimiento de espacio de encuentro y recreación,

3. Comisión de mantenimiento vial,
4. Comisión de Organización de Ciudadanos.

En la institución los funcionarios públicos ya sea por contrato por servicios ocasionales o nombramiento son: secretaria- tesorera, técnico de producción y turismo, operador del tractor agrícola y asistente de mantenimiento de espacios públicos.

El Gobierno Parroquial da cumplimiento a lo establecido en la Código Orgánico Organización Territorial Autonomía Descentralización (COOTAD) el mismo que se detalla a continuación:

### **Cuadro 2.**

#### *Funciones y competencias del GAD Parroquial Rural La Candelaria*

<b>Naturaleza Jurídica</b>	<p>Los gobiernos autónomos descentralizados parroquiales rurales son personas jurídicas de derecho público, con autonomía política, administrativa y financiera.</p> <p>Estarán integrados por los órganos previstos en este Código para el ejercicio de las competencias que les corresponden.</p> <p>La sede del gobierno autónomo descentralizado parroquial rural será la cabecera parroquial prevista en la ordenanza cantonal de creación de la parroquia rural.</p>
<b>Funciones</b>	<p>a) Promover el desarrollo sustentable de su circunscripción territorial parroquial para garantizar la realización del buen vivir a través de la implementación de políticas públicas parroquiales, en el marco de sus competencias constitucionales y legales;</p> <p>b) Diseñar e impulsar políticas de promoción y construcción de equidad e inclusión en su territorio, en el marco de sus competencias constitucionales y legales;</p> <p>c) Implementar un sistema de participación ciudadana para el ejercicio de los derechos y avanzar en la gestión democrática de la acción parroquial:</p> <p>d) Elaborar el plan parroquial rural de desarrollo; el de ordenamiento territorial y las políticas públicas; ejecutar las acciones de ámbito parroquial que se deriven de sus competencias, de manera coordinada con la planificación cantonal y provincial; y, realizar en forma permanente el seguimiento y rendición de cuentas sobre el cumplimiento de las metas establecidas;</p> <p>e) Ejecutar las competencias exclusivas y concurrentes reconocidas por la Constitución y la ley;</p> <p>f) Vigilar la ejecución de obras y la calidad de los servicios públicos y propiciar la organización de la ciudadanía en la parroquia</p> <p>g) Fomentar la inversión y el desarrollo económico especialmente de la economía popular y solidaria, en sectores como la agricultura, ganadería, artesanía y turismo,</p>

	<p>entre otros, en coordinación con los demás gobiernos autónomos descentralizados;</p> <p>h) Articular a los actores de la economía popular y solidaria a la provisión de bienes y servicios públicos;</p> <p>i) Promover y patrocinar las culturas, las artes, actividades deportivas y recreativas en beneficio de la colectividad;</p> <p>j) Prestar los servicios públicos que les sean expresamente delegados o descentralizados con criterios de calidad, eficacia y eficiencia; y observando los principios de universalidad, accesibilidad, regularidad y continuidad previstos en la Constitución;</p> <p>k) Promover los sistemas de protección integral a los grupos de atención prioritaria para garantizar los derechos consagrados en la Constitución, en el marco de sus competencias;</p> <p>l) Promover y coordinar la colaboración de los moradores de su circunscripción territorial en mingas o cualquier otra forma de participación social, para la realización de obras de interés comunitario;</p> <p>m) Coordinar con la Policía Nacional, la sociedad y otros organismos lo relacionado con la seguridad ciudadana, en el ámbito de sus competencias; y,</p> <p>n) Las demás que determine la ley.</p>
<b>Competencias</b>	<p>a) Planificar junto con otras instituciones del sector público y actores de la sociedad el desarrollo parroquial y su correspondiente ordenamiento territorial, en coordinación con el gobierno cantonal y provincial en el marco de la interculturalidad y plurinacionalidad y el respeto a la diversidad;</p> <p>b) Planificar, construir y mantener la infraestructura física, los equipamientos y los espacios públicos de la parroquia, contenidos en los planes de desarrollo e incluidos en los presupuestos participativos anuales;</p> <p>c) Planificar y mantener, en coordinación con los gobiernos provinciales, la vialidad parroquial rural;</p> <p>d) Incentivar el desarrollo de actividades productivas comunitarias la preservación de la biodiversidad y la protección del ambiente;</p> <p>e) Gestionar, coordinar y administrar los servicios públicos que le sean delegados o descentralizados por otros niveles de gobierno;</p> <p>f) Promover la organización de los ciudadanos de las comunas, recintos y demás asentamientos rurales con el carácter de organizaciones territoriales de base;</p> <p>g) Gestionar la cooperación internacional para el cumplimiento de sus competencias; y,</p> <p>h) Vigilar la ejecución de obras y la calidad de los servicios públicos.</p>
<b>Objetivos estratégicos PDyOT</b>	<p>✓ Gestionar la protección de los paisajes naturales, la conservación de los ecosistemas frágiles con conciencia ambiental, actividades sustentables para la colectividad, con el fin de asegurar el mantenimiento de agua y de sus fuentes</p> <p>✓ Propender a la inclusividad y atención prioritaria, así como el acceso y uso los</p>

	<p>espacios públicos seguros, de calidad, para el disfrute colectivo del tiempo libre, con respeto y debido mantenimiento a los mismos.</p> <ul style="list-style-type: none"> <li>✓ Consolidar el sistema económico productivo parroquial, basado a la política de economía popular y solidaria que incluya a los sectores vulnerables.</li> <li>✓ Gestionar y coordinar la cobertura de la calidad de los servicios básicos para los habitantes del territorio.</li> <li>✓ Gestionar el acceso a las redes comunicacionales y Coordinar el mantenimiento, mejoramiento de la red vial parroquial.</li> <li>✓ Consolidar el ejercicio planificado y organizativo del GAD Parroquial de forma inclusiva, participativa y democrática de quienes conforman el territorio.</li> </ul>
--	---

**Elaborado por:** Ing. Viviana Rodríguez

En el caso de la Empresa Pública de Turismo La Candelaria, dentro de la Ley de Empresas Públicas se establece que debe estar constituido por el Directorio, el Gerente General y el personal necesario para el funcionamiento.

En la empresa se encuentran trabajando en la actualidad el gerente general, la secretaria-contadora, la auxiliar de atención al cliente quien se encarga la prestación del servicio de alimentación y hospedaje. En caso de existir grupo de turistas grandes se coordina con la Asociación de turismo La Candelaria para la prestación de servicios.

A continuación, se detalla a información de la empresa pública:

### Cuadro 3.

#### *Empresa Pública de Turismo La Candelaria*

<b>Registro Oficial</b>	No. 474 - 7 de Junio del 2018
<b>Objeto y Ámbito</b>	<p>La empresa tiene por objeto impulsar el desarrollo del sector turístico Parroquial, con énfasis en el turismo comunitario a través del fortalecimiento de los productos turísticos locales, el encadenamiento de rutas y servicios, control de calidad y sostenibilidad de las actividades turísticas y la articulación de canales adecuados de promoción y comercialización, local y nacional.</p> <p>El ámbito de acción de la empresa responde a la competencia del Gobierno Autónomo Descentralizado del Cantón Penipe para lo cual cumplirá con los siguientes objetivos:</p> <ul style="list-style-type: none"><li>a) Fortalecer la imagen turística de La Parroquia La Candelaria a nivel Local y Nacional;</li><li>b) Implementar y mantener la infraestructura necesaria para desarrollar y promover las actividades de promoción, difusión y comercialización de productos turísticos de la Parroquia La Candelaria;</li><li>c) Fomentar alianzas estratégicas en el ámbito comunitario, público y privado que conlleven al desarrollo del sector;</li><li>d) Fortalecer la promoción de los productos ofertados en el mercado local y nacional;</li><li>e) Fomentar el crecimiento económico y sectorial de La Parroquia La Candelaria;</li><li>f) Fomentar la protección, revalorización y rescate del Patrimonio Cultural;</li><li>g) Incentivar comportamientos que prestigien y motiven la actividad del turismo receptivo e interno de la Parroquia La Candelaria;</li><li>h) Fomentar la aplicación de estándares de sostenibilidad en actividades de turismo, con énfasis en el sector comunitario;</li><li>i) Implementar, gestionar desarrollar herramientas de inteligencia de mercados para la comercialización de productos, orientando los productos turísticos en función a la demanda y tendencia del mercado;</li><li>j) Fomentar la competitividad del sector turístico y la implementación de mecanismos de negociación, transparentes, equitativos y de precio justo;</li><li>k) Apoyo al sector turístico para la construcción adaptación y mejoramiento de los productos turísticos de la parroquia, así como la promoción y comercialización de los mismos;</li><li>l) En general y para el cumplimiento de su objeto social, la empresa pública podrá realizar toda clase de acuerdos, convenios, actos o contactos administrativos, civiles, financieros, mercantiles, comerciales, laborales, industriales, de propiedad intelectual o se servicios, debiendo sujetar a las normas jurídicas específicas que regulan esos actos jurídicos y a las normas que</li></ul>



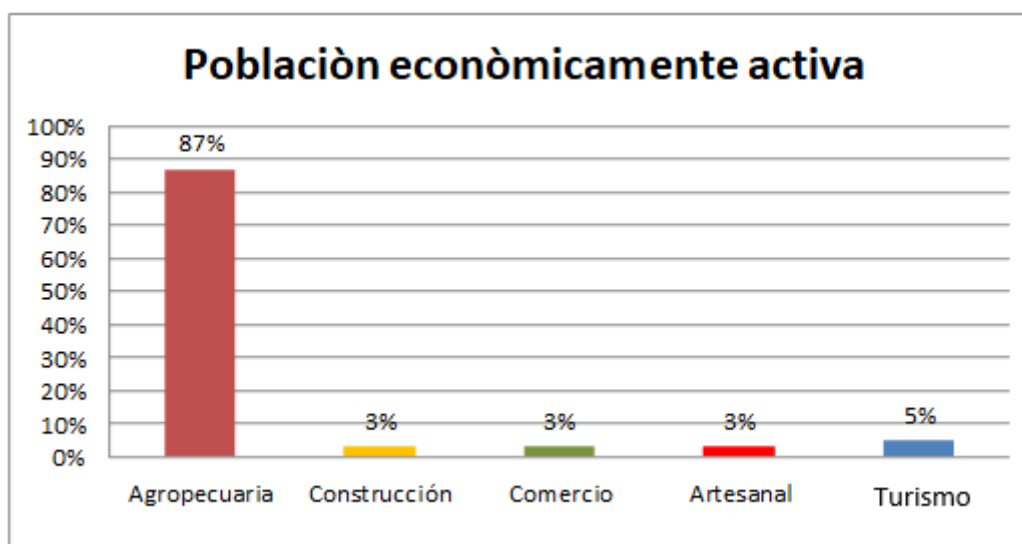
	rigen el giro de negocio de la empresa.
<b>Estructura Orgánica</b>	LA EMPRESA PÚBLICA DE TURISMO LA CANDELARIA, está conformado por los siguientes órganos: - El Directorio; y, - El Gerente General - La Empresa contara con las unidades técnicas administrativas-financieras y demás requeridas para su desarrollo y gestión así como filiales, subsidiarias o unidades operativas de apoyo o de negocios que serán administradas por la persona que designe el Gerente General, de acuerdo a la ley y esta ordenanza
<b>El Directorio</b>	es el máximo órgano de representación de la misma, le corresponde dirigir y controlar la buena marcha de la empresa
<b>Miembros del Directorio</b>	El directorio de la empresa estará integrado por las siguientes personas: a) El Presidente del Gobierno Parroquial en funciones o su Delegado/a permanente quien lo presidirá. b) Vocales del Gobierno Parroquial Rural La Candelaria c) El Técnico del Gobierno Autónomo Descentralizado Parroquial Rural de la Candelaria. d) Un miembro en representación de la ciudadanía, sociedad civil, asociaciones sectoriales, usuarios o usuarias, designados de conformidad a lo que dispone la Ley, por el pleno del Concejo, de manera preferente del sector afín a la actividad turística. Quien ejercerá la Gerencia General de la Empresa acudirá a las sesiones del Directorio, con voz informativa pero sin voto y ejercerá la Secretaria de este organismo

**Elaborado por:** Ing. Viviana Rodriguez

### 6.1.2 Económico

La población de la parroquia La Candelaria entre sus actividades económicas con mayor fortaleza mayoritariamente son la agricultura y la ganadería y en menor porcentaje el turismo y la venta de artesanías.

El grupo que más aporta a la actividad económica es de los 20 hasta los 29 años y el de 30 a 39 años ya que son los rangos de edad con mayor número de habitantes. La mayor parte de la población económicamente activa se dedica a las actividades agropecuarias.



**Gráfico 1.** Población Económicamente Activa

**Fuente:** Plan de desarrollo GAD Parroquial Rural La Candelaria 2015-2019

Los productos agrícolas de mayor importancia son: el maíz, la papa, la zanahoria y en menor cantidad el frejol.

En caso del sector ganadero en el sector por la gran producción de leche se ha implementado un centro de Acopio de leche, el mismo que fue construido por el GAD Provincial de Chimborazo, los equipos para el funcionamiento fue una contraparte para el proyecto por parte del Ministerio de Agricultura y Ganadería y el GAD Parroquial realizo la entrega de bidones.

En la actividad turística el GAD Municipal de Penipe, el GAD Parroquial La Candelaria y la Empresa pública suman esfuerzos para la implementación de infraestructura turística, señalética, promoción turística entre otros, el Ministerio de Turismo y las universidades como: Católica de Quito, Universidad Nacional de Chimborazo y la Escuela superior Politécnica de Chimborazo contribuyen con temas de capacitación en temas turísticos y ambientales, tales como atención al cliente, hospitalidad turística, gastronomía, técnicas de guianza, primeros auxilios, protección de paramos, manejo de biodiversidad de paramo, entre otros.

En el sector artesanal solo en la comunidad de Releche se producen tejidos para la venta de productos a los turistas, elaboran bufandas, gorros, suéteres, abrigos y demás.

### 6.1.3 Natural

El componente ambiental la parroquia La Candelaria por su ubicación dentro del Parque Nacional Sangay, posee gran riqueza natural, está rodeada de lagunas, ríos y cascadas que producen una belleza paisajística del sector. A continuación resumimos las características más importantes:

**Cuadro 4.**

*Características Ambientales*

<b>VARIABLE</b>	<b>DESCRIPCIÓN</b>
<b>Precipitación</b>	En la Candelaria las lluvias caen durante todo el año y no existen meses ecológicamente secos, las mayores precipitaciones se producen en los meses de abril, mayo y bajan paulatinamente hasta junio. En base a los valores de los promedios anuales (serie 1985-2009). Los valores de las isoyetas varían desde 1000 mm hasta 2000 mm.
<b>Temperatura</b>	La temperatura media varía de 7 °C a 12 °C con un promedio anual de 10 °C.
<b>Humedad</b>	La humedad relativa existente en la zona es de 70% anual y es casi constante a lo largo de todo el año.
<b>Clasificación ecológica</b>	Según (SIERRA, R. 1999) La parroquia la Candelaria al tener una altitud de 2960 msnm, pertenece al bosque de neblina montano ya que típicamente se distribuye desde los 1800m hasta 3000 m de altitud.
<b>Vientos</b>	Los vientos predominantes son los que van en dirección NORDESTE – ESTE, en los meses de julio, agosto, septiembre, los mismos que poseen mayor velocidad.

**Fuente:** Plan de desarrollo GAD Parroquial Rural La Candelaria 2015-2019

**Elaborado por:** Ing. Viviana Rodriguez

El 69% del territorio de la parroquia está destinado a la conservación y protección, por encontrarse en un lugar privilegiado como lo es el Parque Nacional Sangay, declarado por la UNESCO como Patrimonio Natura de la Humanidad, solo el 28.50% del suelo está destinado para la producción agropecuaria.

### Cuadro 5.

#### *Coberturas y usos de suelo*

COBERTUR A 2008	HA	%	COBERTUR A 2010	HA	%	PRINCIPALE S USOS	PRINCIPALE S CAMBIOS
<b>Bosque nativo</b>	1526	17	Conservación y protección	6165	69	Conservación Ecoturismo	Disminución leve de la cobertura
<b>Paramo</b>	5444	61					
<b>Vegetación arbustiva</b>	20	0,2					
<b>Natural</b>	227	2,5	Cuerpo de agua	36	0,4	Conservación Ecoturismo	Disminución leve de la cobertura
<b>Área sin cobertura vegetal</b>	36	0,4	Tierras improductivas	1914	21	Conservación Ecoturismo	Aumento leve de la cobertura
<b>Glaciar</b>	870	9,7					
<b>Mosaico agropecuario</b>	809	9	Agropecuario mixto	42	0,5	Agropecuario	Incremento de la frontera agrícola en las áreas de conservación
			Agrícola	0,25	0,003		
			Pecuario	116	1		
			Agrícola - conservación y protección	662	7		
			Pecuario - conservación y protección	1	0,01		

**Fuente:** Plan de Desarrollo Parroquia La Candelaria 2015-2019

**Elaborado por:** GAD Parroquial La Candelaria

## 6.2 Diagnóstico

Para la estructuración de la propuesta es necesario conocer cómo se encuentra la parroquia La Candelaria en cuanto se refiere al: Territorio y recursos, atracciones y actividades, infraestructura social básica, planta turística, facilidades turísticas, superestructura turística.



### 6.2.1 Atracciones y Actividades




#### 6.2.1.1 Atractivos turísticos



La parroquia La Candelaria posee una amplia variedad de atractivos turísticos naturales, por encontrarse gran parte de su territorio dentro del Parque Nacional Sangay, declarado por la UNESCO como Patrimonio Natural de la Humanidad en 1983. En su territorio se encuentra el Nevado El Altar reconocido por turistas nacionales y extranjeros por la belleza paisajística que el mismo posee. A continuación, mostramos información de los atractivos:

#### Cuadro 6.




##### *Descripción de los atractivos turísticos de la parroquia*

Nombre del Atractivo	Descripción
1. Nevado El Altar 	<p>Se encuentra ubicado el atractivo al sureste de la parroquia Candelaria. Para acceder al lugar se debe ir por la comunidad de Releche en carro por una vía de primer orden hasta llegar a la hacienda de los señores Cedeño, a partir de este sector existe un sendero de tercer orden el cual es accesible solo por medio de caballo o a pie hasta llegar Al Altar.</p> <p>Existe otro camino por la matriz de la Candelaria, el cual se sube por las lagunas de tazaron, a partir de este lugar se recorre hasta llegar a la cordillera Oriental dirigiéndose hacia el sur hasta llegar al atractivo con una duración de 7 horas.</p> <p>Cabe mencionar que en temporada de verano se recorre en carro hasta el sector denominado Pichi, mientras que en invierno solo se accede hasta el Centro poblado de la Candelaria.</p>
2. Laguna Amarilla 	<p>Es una de las lagunas del sistema lacustre del Nevado El Altar esta se encuentra dentro del cráter del nevado a 4250 msnm, es formada por el deshielo del nevado su coloración es verdosa, pero la denominan amarilla debido al deslave que hubo hace años atrás donde el geofísico le bautizó con ese color. La formación tiene unos 220 a 250 m de ancho por 600 m de largo.</p>

	A partir de esta laguna nace parte del río Blanco, el atractivo ofrece paisajes únicos de observar.
<p>3. Lagunas de Tazarón</p> 	<p>Son unas de las lagunas del sistema lacustre del Nevado El Altar que rodean a la zona de amortiguamiento de los límites de la parroquia Candelaria. Poseen un tamaño aproximadamente de 100 m de largo por 100 m de ancho, desde la laguna El Hotel a las lagunas Tazarón existe una distancia de 2,5 km.</p> <p>Las dos lagunas se encuentran casi juntas, ofrecen paisajes únicos para el deleite de las personas que las visitan.</p>
<p>4. Laguna Cocha Negra</p> 	<p>Es una de las lagunas del sistema lacustre del Nevado El Altar que rodean a la zona de amortiguamiento de los límites de la parroquia Candelaria. Posee un tamaño aproximadamente de 20 m de largo por 20 m de ancho. Posee este peculiar nombre debido a que el espejo de agua es oscuro y casi nunca llegan los rayos solares hacia el atractivo.</p>
<p>5. Laguna El Hotel</p> 	<p>Es una de las lagunas del sistema lacustre del Nevado El Altar que rodean a la zona de amortiguamiento de los límites de la parroquia Candelaria. Posee un tamaño aproximadamente 40 m largo por 25 m de ancho.</p> <p>La denominan con el nombre de Hotel debido a que en los alrededores existen la presencia de potreros y pajonales aptos para descansar, según los visitantes en estos sectores no hace mucho frío por tal motivo permite observar los paisajes que rodean al atractivo de una manera muy confortable.</p>
<p>6. Laguna de Releche</p> 	<p>Es una de las lagunas del sistema lacustre del Nevado El Altar que rodean a la zona de amortiguamiento de los límites de la parroquia Candelaria. Posee un tamaño aproximadamente de 200 m de largo por 60 m de ancho.</p> <p>Esta laguna es especial porque se mantiene el espejo de agua solo por las aguas lluvias en el atractivo podemos encontrar la presencia de totora y avifauna que permite apreciar la riqueza que posee los alrededores del sector.</p>
<p>7. Bosque de Quishuar</p> 	<p>El bosque comienza en la base del nevado y finaliza en valle Collanes que se encuentra en la zona de amortiguamiento del PNS. Aquí predominan los árboles de Quishuar los mismos que a partir del deslave se redujeron, siendo en la actualidad de 2 hectáreas. Cabe mencionar que por medio del atractivo atraviesa el río Collanes el mismo que posee en abundancia truchas grises.</p> <p>Características de los árboles de Quishuar</p> <p>Alcanza los 4 metros de altura su copa es globosa con denso y compacto follaje de color verde oscuro, la cara inferior de las hojas es de color</p>

	blanquecino y de textura aterciopelada. Sus flores son pequeñas, abundantes y de color rojo vivo o anaranjado y forman racimos globosos.
<p>8. Valle Collanes</p> 	Tiene una extensión de 40 hectáreas llegando hasta las faldas del Nevado El Altar, este valle se encuentra atravesado por el río Collanes que nace en la laguna amarilla. Posee una flora nativa de páramo y variedad de especies arbustivas, además es un punto obligatorio si se quiere llegar al Nevado El Altar ya que se encuentra en el sendero de camino a este atractivo
<p>9. Rancho Natural de Piedra Rayo Machay</p> 	Posee este peculiar nombre debido a que existe una piedra junto al rancho que fue partida por un rayo, la zona que rodea la roca es un espacio apto para pernoctar o descansar.
<p>10. Rancho Natural</p>  <p>Leonpungo</p>	<p>Posee este nombre peculiar ya que cuenta la gente que habita en Candelaria que ahí solían dormir los leones.</p> <p>Es conocido por los pobladores de la parroquia como un lugar para pernoctar, además cerca del atractivo se puede encontrar agua y pajonales. También el atractivo es un refugio de lobos de páramo.</p>
<p>11. Cascada Chorrera</p> 	La cascada nace del río Chorreras de los deshielos del nevado de El Altar. El atractivo tiene una caída de agua de 200 m aproximadamente, para ver a la chorrera se ingresa a la base del atractivo por el lado izquierdo de la misma para de esta manera apreciar la belleza de las aguas cristalinas que posee. En el caudal del río que forma se encuentra truchas grises en gran cantidad
<p>12. Río Tarau</p> 	El río nace de las lagunas de Tazaron y el río Chimblas. En el recorrido se puede apreciar paisajes y también practicar pesca deportiva ya que existe la presencia de truchas grises, el agua es totalmente cristalina.
<p>13. Río Choca</p> 	Es de importancia para los habitantes que tienen sus terrenos con sembríos principalmente de zanahoria ya que realizar el lavado de la verdura para su posterior venta. También se puede realizar pesca deportiva existiendo en las aguas cristalinas la trucha gris.



<p>14. Cueva de los Murciélagos</p> 	<p>La cueva en realidad es un túnel por donde pasaba el canal de riego en la actualidad pasa el sistema de riego y el hogar del murciélagos marrón andino (<i>Eptesicus andinus</i>), el diámetro de la entrada de la cóncava tiene unos 70 m de aproximadamente. La vegetación que predomina alrededor es arbustiva.</p> <p><b>Características del murciélagos marrón andino (<i>Eptesicus andinus</i>)</b></p> <p>Son murciélagos de tamaño mediano. Cabeza pronunciada y cráneo corto, entre 14 y 16 mm. Hocico hinchado, lo cual le da la apariencia de estar algo hinchado. Orejas medianas, triangulares y puntiagudas, ojos pequeños, pelaje suave, sedoso y largo, entre 8 y 10 mm. Dorso de color marrón oscuro. Marrón canela oscuro o marrón negruzco.</p> <p>Las membranas son generalmente de color negro o marrón negruzco. La membrana caudal es desarrollada y termina en punta. Cola larga (Emmons y Feer, 1999; Gardner, 2007).</p>
<p>15. Cascada el Naranjal</p> 	<p>La cascada nace de los deshielos del Nevado el Altar se puede apreciar la belleza de las aguas cristalinas que posee. En el caudal del río que forma se encuentran truchas grises en gran cantidad.</p>
<p>16. Iglesia La Candelaria</p> 	<p>La iglesia lleva el mismo nombre de la parroquia se debe a que en su interior se encuentra la virgen de la Candelaria, patrona dentro del ámbito religioso.</p> <p>Dentro de la iglesia se encuentran dos imágenes de la virgen la primera siempre permanece en la iglesia y la segunda acompaña en la entrada de chamizas y en ocasiones visita las casas de la parroquia para que los fervientes recen.</p> <p>Importancia para la comunidad:</p> <p>En el templo se realizan fiestas de carácter religioso como: bautizos, casamientos, misas etc.</p> <p>Además se celebra en el mes de febrero las festividades en honor a la virgen de la Candelaria, en los cuales se programan eventos como son las corridas de toros, comidas típicas, novena a la virgen, misas, desfiles con comparsas entre otros eventos que juntan a todos los pobladores en honor a su patrona.</p>

**Fuente:** Inventario de Atractivos Turísticos GAD Municipal de Penipe

**Elaborado por:** Ing. Viviana Rodriguez



**Cuadro 7.***Atractivos turísticos de la parroquia La Candelaria*

<b>Fic ha</b>	<b>Nombre del Atractivo</b>	<b>Categoría</b>	<b>Tipo</b>	<b>Subtipo</b>	<b>Jerarq uía</b>
1	Nevado El Altar	Sitios naturales	Montaña	Alta montaña	III
2	Laguna Amarilla	Sitios naturales	Ambiente lacustre	Laguna	III
3	Lagunas de Tazon	Sitios naturales	Ambiente lacustre	Laguna	II
4	Laguna Cocha Negra	Sitios naturales	Ambiente lacustre	Laguna	II
5	Laguna El Hotel	Sitios naturales	Ambiente lacustre	Laguna	II
6	Laguna de Releche	Sitios naturales	Ambiente lacustre	Laguna	I
7	Bosque de Quishuar	Sitios naturales	Bosque	Paramo	II
8	Valle de Collanes	Sitios naturales	Planicie	Valle	I
9	Piedra Rayo Machay	Sitios naturales	Montaña	Colina	I
10	Rancho Natural Leonpungo	Sitios naturales	Montaña	Colina	I
11	Cascada de Chorreras	Sitios naturales	Ríos	Cascada	II
12	Río Tarau	Sitios naturales	Ríos	Riachuelo	I
13	Río Choca	Sitios naturales	Ríos	Riachuelo	I
14	Cueva de murciélagos	Sitios naturales	Fenómeno espeleológico	Cueva	I
15	Cascada de Naranjal	Sitios naturales	Ríos	Cascada	II
16	Iglesia La Candelaria	Manifestaciones culturales	Histórica	Arquitectura religiosa	I

**Fuente:** Inventario de Atractivos Turísticos GAD Municipal de Penipe




**Elaborado por:** Ing. Viviana Rodriguez


## 6.2.2 Infraestructura social básica

### 6.2.2.1 Infraestructura social

#### Cuadro 8.

##### *Infraestructura social básica*

<b>Educación</b>	En la actualidad en la parroquia La Candelaria no dispone de ningún centro educativo, ya que de acuerdo a las nuevas reformas del Ministerio de Educación, para el inicio del año lectivo 2014-2015, la escuela que funcionaba se cerró, y todos los alumnos fueron removidos a la Unidad Educativa Nuevo Milenio que funciona en la cabecera cantonal de Penipe.
<b>Salud</b>	El Puesto de Salud La Candelaria, administrado por el Ministerio de Salud Pública, brinda atención 3 días a la semana como es los días lunes, miércoles y viernes en horario de 7H30 A 16H00. Los principales servicios de atención son en Medicina General, Enfermería, sin embargo en lo que corresponde a Odontología solo los días miércoles cada 15 días, puesto que no es médico oficial, solo realiza itinerancia.
<b>Estadio</b>	Se encuentra debidamente equipado ya que dispone de área de juego el mismo que se encuentra en pésimo estado, dispone de cerramiento parcial al rededor del área de juego, graderíos con cubierta, zona de parqueo, baterías sanitarias y se encuentra en la cabecera parroquial.
<b>Recinto Ferial</b> 	Estas instalaciones se encuentran en buen estado, dispone de baterías sanitarias en regular estado, alumbrado público, parqueadero, está ubicado en la cabecera parroquial.
<b>Cancha de uso múltiple</b> 	Cancha apta para futbol y básquet, posee cubierta, está ubicada en la comunidad de Releche,
<b>Centro Artesanal La Candelaria</b> 	Ubicado en la cabecera cantonal frente a la Junta parroquial el mismo que se encuentra en buen estado, sirve como un espacio para la venta de artesanías, encuentros culturales, actividades artísticas, entre otros.

<p><b>Plaza Central</b></p> 	<p>Se encuentra ubicada frente a la iglesia de la matriz parroquial, se realizan varios encuentros artísticos, y es el punto de llegada de varios turistas</p>
---	--

**Fuente:** Plan de desarrollo GAD Parroquial Rural La Candelaria 2015-2019  
**Elaborado por:** Ing. Viviana Rodríguez

### 6.2.2.2 Servicios Básicos y disponibilidad

#### Cuadro 9.

#### *Servicios básicos y disponibilidad*

<b>Agua de consumo</b>	Ninguno tiene aguas potabilizadas, sino agua entubada. Los sistemas de agua de consumo de mayor importancia dentro de la parroquia son Yurac – Yacu, Releche y Candelaria. Pese a existir una planta potabilizadora de agua potable aún no está en funcionamiento.
<b>Alcantarillado</b>	El sistema de alcantarillado solo lo dispone la matriz parroquial, en la actualidad en el proyecto de urbanización en la comunidad de Releche también se ha considerado el sistema de alcantarillado una vez que sean construidas las viviendas, contarán con este servicio.
<b>Tratamiento de aguas servidas</b>	En la parroquia la candelaria existen tres tanques de tratamiento de aguas servidas, en las dos comunidades no se cuenta con este servicio.
<b>Recolección de basura</b>	La recolección de basura se lo realiza por parte del GAD Municipal del Cantón Penipe los días jueves cada 15 días.
<b>Telefonía fija</b>	El sistema telefónico está administrado por la Corporación Nacional de Telecomunicaciones (CNT), la misma que indica que La Candelaria no cuenta con este servicio Siemens para telefonía, se utiliza teléfonos satelitales.
<b>Internet.</b>	El sistema de internet (INFOCENTRO) está administrado por la CNT, de la misma manera con una cobertura en la matriz de la parroquia en el infocentro y actualmente en el Gobierno Parroquial, Sub Centro de Salud y la Empresa Pública de Turismo se utiliza el servicio de internet con la empresa Fastnet.
<b>Telefonía móvil</b>	En cuanto a la telefonía móvil, se tiene una cobertura baja y solo en ciertos sectores establecidos en la parroquia La Candelaria, siendo la operadora Claro la que brinda un mayor servicio, ya que por la nula cobertura que presentan las otras operadoras.
<b>Energía.</b>	El servicio de energía eléctrica de la parroquia La Candelaria depende del Sistema Nacional Interconectado, área de concesión de la Empresa Eléctrica Riobamba S.A. (EERSA) y que actualmente abastece de energía eléctrica a este sector.  El Alumbrado Público solo se tiene en la Matriz La Candelaria en la calle principal y sectores como el Ministerio de Ambiente y Hacienda de Releche.

**Fuente:** Plan de desarrollo GAD Parroquial Rural La Candelaria 2015-2019  
**Elaborado por:** Ing. Viviana Rodríguez

### 6.2.2.3 Movilidad

De los asentamientos humanos de la parroquia, todos ellos cuentan con un servicio regular y seguro de transporte público diario, además de un servicio de camionetas.

La parroquia cuenta con 32,11 kilómetros de vías interparroquiales, el 17% de ellas están asfaltadas y 83% son de tierra. Se describe el tipo de vías y el trayecto que tienen:

**Cuadro 10.**

*Tipos de vía*

TIPO DE VIA	METROS
Asfaltada	5585,667
Lastrada	7136,049
Adoquinada	978,107
Camino de herradura	2536,628
Sendero a las lagunas	4756,659
Sendero al altar	12000,447
<b>Total de vías</b>	<b>32,11 Km</b>

**Fuente:** Plan de Desarrollo Parroquia La Candelaria 2015-2019

**Elaborado por:** GAD Parroquial La Candelaria

De los medios de comunicación, 100% de comunidades tienen acceso a por lo menos un canal de televisión, 100% pueden escuchar por lo menos un canal de radio y ninguna recibe por lo menos un periódico diariamente.

### 6.2.3 Planta Turística

#### 6.2.3.1 Alojamiento y restauración

**Cuadro 11.**

*Alojamiento y restauración*

Nombre	Servicios	Capacidad	Precio	Ubicación	Construcción
Albergue La Candelaria	Hospedaje, Alimentación, Salón de recepciones.	22 pax 50 pax 100 pax	\$13,44 (hospedaje)	Centro parroquial	2 pisos (edificio de hormigón armado)
Hacienda Releche	Hospedaje, alimentación, guianza, alquiler de caballos	40 pax	\$13, 00 c/u + IVA	Comunidad de Releche	2 cabañas
Refugio Releche	Hospedaje, alimentación	48 pax	\$15, 00 c/u + IVA	Valle de Collanes	5 cabañas

**Elaborado por:** Ing. Viviana Rodriguez

### 6.2.3.2 Operación

Como actividad alternativa en la parroquia se han identificados personas que realizan prestación de servicios en el área de turismo, en donde tenemos involucradas a 27 personas, las que las realizan esta actividad ocasionalmente, las cuales han conformado una asociación la misma que se encuentra legalmente reconocida por el Instituto de Economía Popular y Solidaria (IEPS).

Las personas de la asociación operan las rutas a la laguna Amarilla del Nevado el Altar, ya sea en trekking o cabalgata, de los cuales solo 3 socios disponen de la licencia como Guías Locales.

**Cuadro 12.**

*Servicios de la Asociación de Turismo La Candelaria*

Servicio	Personas dedicadas a esta actividad
Guía	11
Arrieros	3
Jefe de cocina	4
Ayudante de cocina	4
Alquiler de Caballos	5
<b>TOTAL</b>	<b>27</b>

**Fuente:** Plan de Desarrollo y Ordenamiento Territorial 2015-2019.

**Elaborado por:** GAD Parroquial Rural La Candelaria

En la parroquia La Candelaria se operan tres paquetes turísticos los mismos que fueron analizados y validados por el Ministerio de Turismo en el año 2016, los que se dan a conocer a continuación:

### 6.2.3.3 Paquetes turísticos

#### **PAQUETE No.01: TRAVESÍA HACIA EL ALTAR (Laguna Amarilla)**

**Estilo:** Trekking/ Cabalgata

**Duración:** 1 día

**Dificultad:** Moderado

Paquete destinado al disfrute de la naturaleza a través de un recorrido hacia las estribaciones de la cordillera oriental de los andes específicamente hacia el nevado El Altar, en donde se puede disfrutar de la flora, fauna y aves propias de la zona. La actividad inicia muy temprano en la mañana cuando se recoge a los turistas en el lugar de hospedaje Albergue La Candelaria, una vez reunidos todos los turistas se dará la respectiva bienvenida por parte del guía, y el respectivo desayuno, mientras se ultiman detalles para el recorrido; luego se dará una charla explicativa del tour por parte del guía una vez hecha la explicación inicia el recorrido.

El punto de partida para la travesía es el Parque Central de la parroquia, recorriendo por la calle principal de la parroquia hasta la hacienda Releche, luego se toma el sendero que conduce hacia la laguna Amarilla, que aproximadamente son 12km hasta llegar al sitio.

Durante el recorrido se observan atractivos tales como: Laguna de Releche, Rio Blanco, La Cueva Rayo Machay, el Refugio Capac Urcu, el valle de Collanes, el Nevado El Altar y la Laguna Amarilla.

Una vez que arribamos al sector conocido como Tuilcha se procede a la entrega del box lunch. Para continuar con el recorrido y luego de una hora y media se llega al Valle Collanes recorrido que se lo realiza en caballo, una vez en el sitio se procederá a realizar una caminata de aproximadamente una hora hasta llegar a la Laguna Amarilla.

En caso de que los turistas decidan ir a pie el tiempo se alarga aproximadamente de 6 a 7 horas dependiendo de las condiciones climáticas y el ritmo de caminata del turista.

Una vez que se ha caminado hasta la laguna amarilla se realizará un descanso para que los turistas puedan disfrutar del paisaje y tomar fotografías. Al finalizar esta actividad como siguiente punto es el descenso hacia el valle y el retorno al albergue.

Una vez arribado al albergue La Candelaria se realizará la socialización del tour, se servirá la cena y el guía procederá a dar la respectiva despedida a los turistas, y para finalizar el servicio los turistas retornaran a la ciudad de Riobamba.

## ITINERARIO PAQUETE No.01

### Cuadro 13.

#### *Itinerario Paquete N°1*

<b>PAQUETE No.01</b>		
<b>Día</b>	<b>Hora</b>	<b>Itinerario</b>
<b>1</b>	06h00	Llegada a la parroquia y bienvenida
	06h15	Desayuno en el Albergue
	06h45	Charla explicativa de normativas del tour
	07h00	Salida hacia el nevado Los Altares
	11h00	Llegada al Valle de Collanes
	12h00	Box Lunch
	13h00	Caminata de ascenso hacia la laguna Amarilla
	14h30	Descanso y toma de fotografías
	15h30	Descenso hacia el valle
	16h00	Retorno al albergue
	18h30	Llegada al albergue cena y despedida
	19h30	Retorno a la ciudad de Riobamba y fin del servicio

**Fuente:** GAD Parroquial Rural La Candelaria

Se recomienda hospedarse en el Albergue La Candelaria, el tour si se realiza en trekking tomará 2 días.

**PAQUETE No.02: LA CANDELARIA AVENTURA Y NATURALEZA**  
**(Laguna Amarilla y Laguna de Mandur)**

**Estilo:** Trekking/ Cabalgata

**Duración:** 2 días

**Dificultad:** Moderado

La aventura y el encanto que refleja este maravilloso recorrido inicia en la mañana en caso de haber utilizado las instalaciones del albergue La Candelaria, se procede a reunirlos a todos los turistas se dará la respectiva bienvenida por parte del guía, y el respectivo desayuno mientras se ultiman detalles para dar inicio al recorrido; luego se dará una charla explicativa del tour, por parte del guía una vez hecha la explicación se iniciara el recorrido. El punto de partida para la travesía es el Parque Central de la Parroquia hasta la hacienda Releche, luego se toma el sendero que conduce hacia la laguna Amarilla pasando por el valle de Collanes, durante el recorrido se observan atractivos tales como la laguna de Releche, el rio Blanco, la cueva Rayo Machay, refugio Capac Urcu, el nevado Los Altares y la laguna de Mandur.

Una vez arribado al sector conocido como Tuilcha se procede a la entrega del box lunch y a un descanso para que los turistas puedan disfrutar del paisaje, luego de dos horas se llega al sector conocido como Valle Collanes y se continuara con el recorrido a caballo por las estribaciones del lado oeste aproximadamente una hora, posteriormente los turistas deben caminar hasta llegar a la laguna de Mandur una hora.

Una vez que se haya llegado a la laguna se procederá a levantar el campamento para una hora más tarde servir la cena y realizar la respectiva socialización con los turistas. Al día siguiente y temprano en la mañana se realizará el levantamiento del campamento y el desayuno, para luego realizar un recorrido por la laguna Amarilla para la toma de fotografías y demás; aproximadamente a las 12H00 empieza el recorrido de regreso, es decir retornar por el mismo sendero hacia el valle de Collanes y luego a Releche para finalmente llegar al albergue.



Una vez arribado al albergue se realizará la socialización del tour, la cena y el guía procederá a dar la respectiva despedida a los turistas, y para finalizar el servicio los turistas retornaran a la ciudad de Riobamba.

## ITINERARIO PAQUETE NO.02

### Cuadro 14.

#### *Itinerario Paquete N°2*

<b>PAQUETE No.02</b>		
<b>Día</b>	<b>Hora</b>	<b>Itinerario</b>
<b>1</b>	08h00	Llegada a la parroquia y bienvenida
	08h10	Desayuno en el Albergue
	08h45	Charla explicativa de normativas del tour
	09h00	Salida hacia la laguna de Mandur desde Releche
	12h00	Llegada al Valle de Collanes y descanso
	12h30	Box Lunch
	13h30	Cabalgata hacia la laguna de Mandur
	17h30	Llegada a la laguna y campamento
	18h30	Cena y canelazo
<b>2</b>	07h00	Desayuno
	07h30	Recorrido por la laguna
	08h30	Retorno hacia el albergue
	14h30	Llegada al albergue
	15h00	Almuerzo y despedida
	16h00	Retorno a la ciudad de Riobamba y fin del servicio

**Fuente:** GAD Parroquial Rural La Candelaria

## **PAQUETE No.03: BELLEZA NATURAL Y LAGUNAS**

**Estilo:** Trekking/ Cabalgata

**Duración:** 1 día

**Dificultad:** Moderado

Paquete destinado al disfrute de la belleza paisajística que posee la parroquia, a través de un recorrido hacia las lagunas de tazaron.

La actividad inicia en la mañana ya sea que vengan de la ciudad de Riobamba o se hospeden en el Albergue de la Parroquia La Candelaria, una vez reunidos todos los turistas se dará la respectiva bienvenida por parte del guía, una hora más tarde es el arribo hacia la parroquia y el respectivo desayuno mientras se ultiman detalles para el recorrido; luego se dará una charla explicativa del tour por parte del guía, una vez hecha la explicación inicia el recorrido.

El punto de partida para la travesía es el Parque Central, recorriendo por la calle principal hasta la comunidad de Tarau y luego se toma el sendero que conduce por la comunidad hasta las lagunas, durante el recorrido se observan atractivos tales como: Laguna el Hotel, Laguna Cocha Negra, Lagunas de Tazaron, Nevado el Altar, flora y fauna propios de los páramos del Ecuador.

Al llegar al sector conocido como Pichi se realiza un pequeño descanso y se entrega el box lunch para continuar con el r4ecorrido aproximadamente una hora más.

Una vez arribado a las lagunas, se toma un descanso en el cual los turistas podrán recorrer las lagunas, tomar fotografías, observar aves, después de 30 minutos se procede a regresar, pero esta vez por el sendero que conduce al Pichi para bajar la montaña y llegar directamente al Albergue.

De regreso en el albergue se realizará la socialización del tour, el almuerzo y el guía procederá a dar la respectiva despedida a los turistas, y para finalizar el servicio los turistas retornaran a la ciudad de Riobamba.

## ITINERARIO PAQUETE NO.03

### Cuadro 15.

#### *Itinerario Paquete N°3*

PAQUETE No.03		
Día	Hora	Itinerario
1	06h00	Salida hacia la parroquia La Candelaria desde la ciudad de Riobamba
	07h00	Llegada a la parroquia y bienvenida
	07h15	Desayuno en el Albergue
	07h50	Charla explicativa de normativas del tour
	08h00	Salida hacia las lagunas Tazon
	11h00	Llegada a las lagunas
	11h10	Caminata por las lagunas, descanso y toma de fotografías
	12h30	Box Lunch
	13h00	Retorno al albergue
	18h00	Llegada al albergue, cena y despedida
	19h00	Retorno a la ciudad de Riobamba y fin del servicio

**Fuente:** GAD Parroquial Rural La Candelaria

#### 6.2.4 Facilidades Turísticas

##### 6.2.4.1 Señalética

En cuanto se refiere a señalética turística cabe recalcar que es escasa, existe en el trayecto de la vía Penipe La Candelaria señalética que fue colocada por el Ministerio de Turismo, y sobre atractivos turísticos la señalética fue colocada por el GAD Municipal del Cantón Penipe, la misma que se encuentra solo cerca de los centros poblados.

No existe señalética turística colocada en los senderos tanto de la Laguna Amarilla, como en el sendero que conduce a las Lagunas de Tazon.

##### 6.2.4.2 Puntos de información

A través de la Empresa Pública de Turismo La Candelaria se encuentran otorgando información a turistas nacionales y extranjeros que visitan la zona. Otro punto de información Turística es en la Guardianía del Parque Nacional Sangay ubicado en la Comunidad de Releche.

### **6.2.4.3 Senderos**

Existen varios senderos que conducen al principal atractivo que es la Laguna Amarilla en el Nevado El Altar, pero el más utilizado por la cercanía es el sendero turístico propiedad de la Hacienda Releche, el mismo que por ser propiedad privada muchas veces presenta inconvenientes para los turistas que quieren ingresar al sector, además que para el mantenimiento del mismo no puede intervenir el sector público por lo que se encuentra en mal estado.

Otro Sendero es el que conduce a las Lagunas de Tazarón y Cascada Chorreras los mismos que se encuentran sin mantenimiento por lo cual complica la visita de los turistas al sector.

### **6.2.4.4 Facilidades para segmentos especiales**

No existen facilidades para grupos especiales, debido a la dificultad que representa el acceso al Nevado El Altar.

### **6.2.5. Análisis DAFO**

Posterior al diagnóstico se procedió a realizar el análisis DAFO en el cual participaron autoridades del GAD Parroquial La Candelaria identificando fortalezas, debilidades, oportunidades y amenazas.

## Cuadro 16.

### Análisis DAFO

ENTORNO INTERNO	
FORTALEZAS (F)	DEBILIDADES (D)
<ol style="list-style-type: none"><li>1. Presencia de atractivos turísticos naturales y culturales</li><li>2. Organización es legalmente reconocidas que se dedican a actividades productivas: agropecuaria y turística</li><li>3. Presencia de emprendimientos en artesanías</li><li>4. Implementación de proyectos de infraestructura turística en el sector</li><li>5. Parte de su territorio se encuentra dentro del parque Nacional Sangay declarado Patrimonio Natural de la humanidad por la UNESCO</li><li>6. Infraestructura vial en buen estado, la totalidad de la carretera desde el cantón Penipe a la parroquia La Candelaria se encuentra asfaltada.</li><li>7. Empresa Pública de Turismo con presupuesto para desarrollo del turismo local</li></ol>	<ol style="list-style-type: none"><li>1. Escaso interés de la población local para invertir en emprendimientos turísticos privados.</li><li>2. Escasa capacitación en temas turísticos.</li><li>3. Desconocimiento del potencial turístico y normativa turística.</li><li>4. Deficiente promoción de los lugares turísticos</li></ol>
ENTORNO EXTERNO	
OPORTUNIDADES (O)	AMENAZAS (A)
<ol style="list-style-type: none"><li>1. Interés de entidades públicas a nivel provincial y nacional en el desarrollo turístico de zonas con potencial.</li><li>2. Existencia de una Guardianía del Parque Nacional Sangay</li><li>3. El MINTUR y UNACH realizan capacitaciones en temas turísticos</li><li>4. Estudiantes de la ESPOCH realizan vinculación en la parroquia</li><li>5. Incremento de turistas nacionales y extranjeros en el sector</li></ol>	<ol style="list-style-type: none"><li>1. Fuertes condiciones climáticas afectan a los senderos turísticos.</li><li>2. Presencia de contaminación ambiental.</li><li>3. Sendero de acceso al atractivo es de propiedad privada.</li><li>4. Presencia de derrumbos por las condiciones climáticas afectan en tramos de la vía Principal</li></ol>

**Fuente:** Funcionarios del GAD Parroquial Rural La Candelaria y Empresa Pública de Turismo

**Elaborado por:** Ing. Viviana Rodríguez, 2019.

Se realizó el análisis DAFO, Conjuntamente con los miembros del gobierno parroquial se procedió a realizar la matriz de evaluación de factores internos y externos y el cruce de la matriz DAFO ponderada. Para posteriormente formular programas y proyectos que aporten al desarrollo turístico de la localidad.

#### 6.2.5.1 Matriz de evaluación factores internos

Para evaluar a los factores internos se utilizaron criterios de ponderación de 1 a 4, siendo 1 el menor y 4 el de mayor relevancia.

### Cuadro 17.

#### Matriz de evaluación de factores internos

Fortalezas (F)	Valor ponderado (1-4)
1. Presencia de atractivos turísticos naturales y culturales	3
2. Organización legalmente reconocidas que se dedican a actividades productivas: agropecuaria y turística	3
3. Presencia de emprendimientos en artesanías	4
4. Implementación de proyectos de infraestructura turística en el sector	4
5. Parte de su territorio se encuentra dentro del parque Nacional Sangay declarado Patrimonio Natural de la humanidad por la UNESCO	3
6. Infraestructura vial en buen estado, la totalidad de la carretera desde el cantón Penipe a la parroquia La Candelaria se encuentra asfaltada.	3
7. Empresa Pública de Turismo con presupuesto para desarrollo del turismo local	4
Debilidades (D)	Valor ponderado (1-4)
1. Escaso interés de la población local para la participación en proyectos turísticos.	3
2. Escasa capacitación en temas turísticos.	3
3. Desconocimiento del potencial turístico y normativa turística.	4
4. Falta de promoción de los lugares turísticos	4

**Fuente:** Funcionarios del GAD Parroquial Rural La Candelaria y Empresa Pública de Turismo

**Elaborado por:** Ing. Viviana Rodriguez, 2019

#### 6.2.5.2 Matriz de evaluación factores externos

### Cuadro 18.

#### Matriz de evaluación factores externos

Oportunidades (O)	Valor ponderado (1-4)
1. Interés de entidades públicas a nivel provincial y nacional en el desarrollo turístico de zonas con potencial.	4
2. Existencia de una Guardianía del Parque Nacional Sangay	3
3. El MINTUR y UNACH realizan capacitaciones en temas turísticos	3
4. Estudiantes de la ESPOCH realizan vinculación en la parroquia	3
5. Incremento de turistas nacionales y extranjeros en el sector	4
Amenazas (A)	Valor ponderado (1-4)
1. Fuertes condiciones climáticas afectan a los senderos turísticos.	4
2. Presencia de contaminación ambiental.	4
3. Sendero de acceso al atractivo es de propiedad privada.	3
4. Presencia de derrumbos por las condiciones climáticas afectan en tramos de la vía Principal	3

**Fuente:** Funcionarios del GAD Parroquial Rural La Candelaria y Empresa Pública de Turismo

**Elaborado por:** Ing. Viviana Rodriguez

### 6.2.5.3 Cruce de la matriz FODA ponderada

Luego de la ponderación de los factores internos y externos de la matriz FODA, se procedió a realizar el cruce de los mismos para definir las estrategias FO u ofensivas para fortalecer el desarrollo turístico en la parroquia La Candelaria a nivel nacional, aprovechando las ventajas de las oportunidades externas; FA o reactivas para sobrellevar las amenazas externas por medio de la consolidación de las fortalezas; DO o adaptativas, buscando superar las debilidades identificadas y DA o defensivas, para disminuir las debilidades internas y evitar las amenazas del entorno, cuyo resultado se indica a continuación:

**Cuadro 19.**

*Cruce de la matriz FODA ponderada*

	<b>Fortalezas(F)</b>	<b>Debilidades (D)</b>
	Presencia de emprendimientos en artesanías	Desconocimiento del potencial turístico y normativa turística
	Implementación de proyectos de infraestructura turística en el sector	Falta de promoción de los lugares turísticos
	Empresa Pública de Turismo con presupuesto para desarrollo del turismo local	
<b>Oportunidades</b>	<b>Estrategias (FO)</b>	<b>Estrategias (DO)</b>
Interés de entidades públicas a nivel provincial y nacional en el desarrollo turístico de zonas con potencial.	1. Fortalecer la promoción y venta de artesanías	1. Campañas de concientización ambiental
Incremento de turistas nacionales y extranjeros en el sector	2. Fortalecer la articulación interinstitucional para el desarrollo del turismo	2. Difusión de los atractivos turísticos de la parroquia La Candelaria
<b>Amenazas (A)</b>	<b>Estrategias (FA)</b>	<b>Estrategias (DA)</b>
Fuertes condiciones climáticas afectan a los senderos turísticos.	1. Promoción Turística de la parroquia	1. Elaborar un plan de contingencia para los riesgos que representa una vía en mal estado por deslizamientos de tierra
Presencia de contaminación ambiental.	2. Fortalecer las alianzas interinstitucionales para el mantenimiento de la vía de ingreso a la parroquia	2. Elaborar un plan de mantenimiento de senderos 3. Elaborar una campaña ambiental

**Fuente:** Funcionarios del GAD Parroquial Rural La Candelaria y Empresa Pública de Turismo

**Elaborado por:** Ing. Viviana Rodriguez

## 6.3 Modelo de actuación para la parroquia La Candelaria

### 6.3.1 Introducción

El turismo dentro de la parroquia La Candelaria, es una actividad económica de rápido crecimiento, y que en los últimos años se ha convertido en el pilar fundamental de desarrollo de los moradores que se dedican a esta actividad.

La identificación de la problemática en el presente trabajo de investigación, fue la inadecuada planificación de la actividad turística por parte del Gobierno Autónomo Descentralizado Parroquial Rural de La Candelaria, las consecuencias de la falta de planificación turística se ven reflejadas en la baja calidad en la prestación del servicio turístico, el desaprovechamiento de los recursos naturales existentes, la presencia de basura dentro de los atractivos turísticos, el escaso mantenimiento en senderos y caminos y la escasa promoción turística.

El modelo de actuación para el desarrollo turístico de la parroquia La Candelaria del Cantón Penipe, Provincia de Chimborazo, es una herramienta de planificación turística, el cual cumplirá con el objetivo de brindar con mayor claridad una guía en el accionar del GAD Parroquial La Candelaria, de tal manera que permita la disminución de los problemas identificados, a través de sus componentes estratégico tales como programas, de los cuales se desprenden proyectos.

Dentro de la propuesta de Modelo de actuación para el desarrollo turístico, se consideran algunas alternativas como solución a dichos problema, ya que su cumplimiento constituye una base para el desarrollo del sector. Permitiendo con el tiempo posesionar a la parroquia La Candelaria como un importante sitio para la visita de turistas nacionales y extranjeros.

### **6.3.2 Formulación del Modelo de actuación para el desarrollo turístico**

Como propuesta para el desarrollo del turismo en la parroquia La Candelaria del cantón Penipe, Provincia de Chimborazo, se estableció elaborar un Modelo de actuación para el desarrollo turístico de la parroquia. Con la propuesta del presente modelo se pretende en caso de ejecutarse, ser guía para la solución de problemas que impiden a la parroquia la candelaria desarrollarse turísticamente y posesionarse como destino turístico, a más de presentar al Turismo como una opción de desarrollo económico para la parroquia.

### **6.3.3 Visión**

La parroquia La Candelaria en un periodo de cinco años se consolidará como un referente turístico dentro de la provincia de Chimborazo y del Ecuador, conocida a nivel nacional e internacional brindando una oferta turística de calidad en un ambiente natural conservado y de un patrimonio cultural revitalizado.



### **6.3.4 Misión**

Impulsar la operación de la actividad turística y el desarrollo sostenible de una manera coordinada y articulada entre la parte pública, privada y comunitaria, implementando facilidades turísticas que promuevan el uso sostenible, interpretación, revitalización y conservación del patrimonio natural y cultural; ofertando servicios turísticos de calidad que permitan asegurar una satisfacción íntegra en los turistas que visitan la zona.

### **6.3.5 Objetivos**

- ✓ Concientizar el cuidado del patrimonio natural y cultural.
- ✓ Promover la actividad turística en la parroquia.
- ✓ Promocionar los productos turísticos que ofrece la parroquia.
- ✓ Brindar las facilidades turísticas necesarias para el acceso a los atractivos.
- ✓ Incrementar el número de turistas que visitan la comunidad.
- ✓ Fortalecer el sector artesanal de la parroquia.

### **6.3.6 Estrategias**

- ✓ Fortalecer la promoción y venta de artesanías.
- ✓ Generar campañas de concientización ambiental.
- ✓ Fortalecer la articulación interinstitucional para el desarrollo del turismo.
- ✓ Difundir los atractivos turísticos de la parroquia La Candelaria.
- ✓ Promocionar Turísticamente la parroquia.
- ✓ Elaborar un plan de contingencia para los riesgos que representa una vía en mal estado por deslizamientos de tierra que afecta a la vía de ingreso a la parroquia.
- ✓ Fortalecer las alianzas interinstitucionales para el mantenimiento de la vía de ingreso a la parroquia.
- ✓ Elaborar un plan de mantenimiento de senderos.
- ✓ Elaborar una campaña ambiental.

### **6.3.7 Políticas**

- ✓ Establecer convenios con instituciones educativas para implementar planes de capacitación.
- ✓ Firmar convenios de cooperación interinstitucional con: el GAD Provincial de Chimborazo, GAD Municipal del Cantón Penipe, Ministerio de Turismo,

Ministerio de Ambiente promover la capacitación turística y ambiental, dotación de infraestructura y facilidades turísticas.

- ✓ Desarrollar actividades turísticas que cumplan con la normativa turística vigente.
- ✓ Desarrollo de proyectos turísticos de inversión que beneficien a las familias del sector.
- ✓ Creación de convenios con las empresas turísticas para la venta del paquete turístico.
- ✓ Impulsar al trabajo mancomunado entre el sector público, privado y comunitario.

### 6.3.8 Formulación de programas para el modelo de actuación para el desarrollo turístico para la parroquia La Candelaria

Para la formulación normativa del plan se ha tomado en cuenta los programas que surgieron a raíz del análisis FODA.

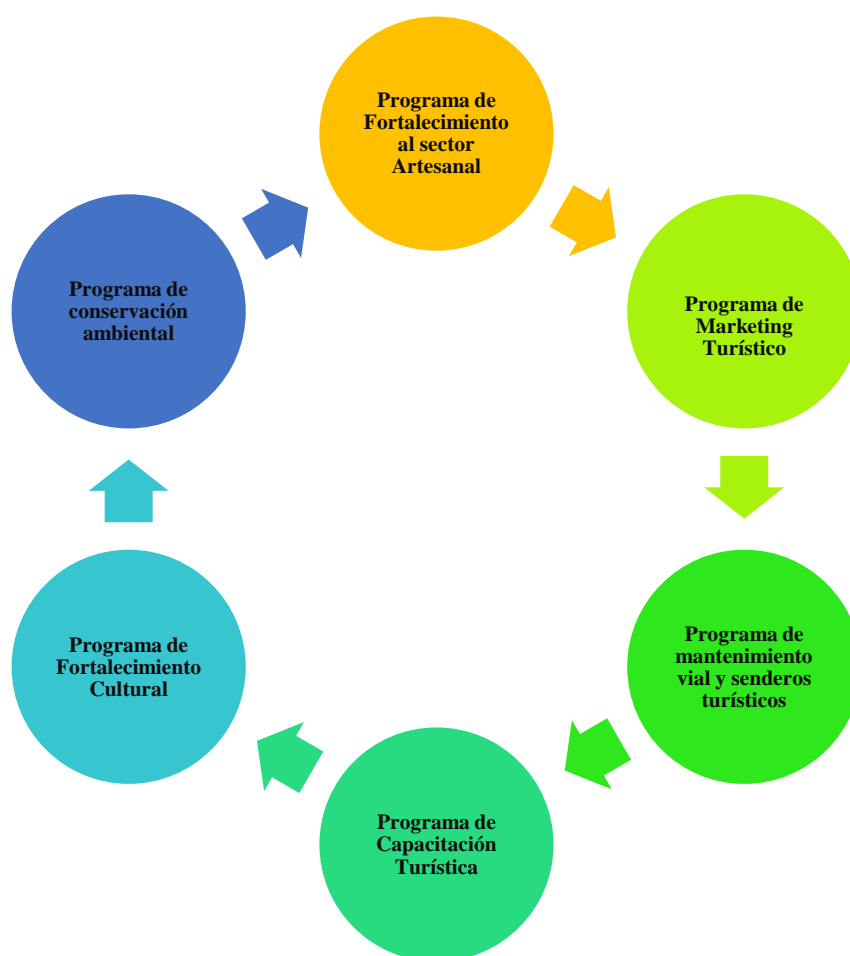


Gráfico 2. Programas y proyectos del modelo de gestión  
Elaborado por: Ing. Viviana Rodriguez

## Cuadro 20.

### *Objetivos y descripción de programas planteados dentro del modelo de actuación*

<b>PROGRAMA</b>	<b>OBJETIVO</b>	<b>DESCRIPCIÓN</b>
<b>Fortalecimiento al sector Artesanal</b>	Generar espacios de capacitación, participación en ferias, fortalecimiento organizativo para el incentivo para el desarrollo de productos artesanales en la parroquia La Candelaria	El presente programa pretende fortalecer al sector artesanal de la parroquia La Candelaria generando una mejor oferta de productos artesanales de buena calidad para buscar canales de comercialización para los mismos.
<b>Marketing Turístico</b>	Generar estrategias para la promoción, difusión y venta de los productos turísticos de la parroquia La Candelaria.	El presente programa pretende promover el desarrollo turístico con un enfoque de sustentabilidad; realizando el estudio de mercado, fijando las estrategias de marketing Turístico, diseñando el mix de marketing y definiendo el sistema de control y evaluación.
<b>Mantenimiento vial y senderos turísticos</b>	Mantener en buen estado las rutas de ingreso a la parroquia y sus atractivos turísticos.	Mediante la ejecución del presente programa se pretende mantener en buen estado la infraestructura vial y los senderos a los principales sitios de importancia turística.
<b>Capacitación Turística</b>	Generar un programa de capacitación que genere destrezas en la prestación de los servicios turísticos en experiencia, relaciones, aprendizaje, práctica, análisis de situaciones.	Se desarrolla el programa de capacitación de tal manera que las personas que participan de la actividad turística se encuentren altamente capacitadas y para tomar decisiones oportunas en momentos claves que contribuyan a la mejora del servicio al turista.
<b>Fortalecimiento Cultural</b>	Recuperar las manifestaciones y representaciones como un proceso de construcción y protección de identidad cultural.	Se plantea la necesidad de trabajar de manera organizada, sistemática y coordinada para lograr una auténtica participación en el proceso de "Desarrollo Local"; para ello planteamos un programa que se basa en el fortalecimiento de la identidad mediante la revitalización cultural. El programa se plantea con fines de aprovechamiento turístico.
<b>Conservación ambiental</b>	Generar los conocimientos necesarios que les permitan actuar oportunamente en la resolución de problemas ambientales.	El Programa de Conservación del Ambiental es una iniciativa dirigida a promover la gestión integral en los procesos de reversión de daños ambientales provocados por la actividad humana.

Elaborado por: Ing. Viviana Rodríguez , 2019

### **Cuadro 21.**

*Resumen de los programas y proyectos del Modelo de Actuación*

<b>Programa</b>	<b>Proyecto</b>
<b>P1. Programa de Fortalecimiento al sector Artesanal</b>	Apoyo al sector artesanal a través de la promoción y venta de artesanías
<b>P2. Marketing Turístico</b>	Diseño y producción de videos promocionales de los principales atractivos turísticos de la parroquia La Candelaria
<b>P3. Mantenimiento vial y senderos turísticos</b>	Mantenimiento vial
	Mantenimiento de senderos turísticos
<b>P4. Capacitación Turística</b>	Fortalecimiento de la capacidad local de la parroquia La Candelaria
<b>P5. Fortalecimiento Cultural</b>	Revitalización Cultural en la parroquia La Candelaria
<b>P6. Conservación ambiental</b>	Sensibilización ambiental en la parroquia La Candelaria

Elaborado por: Ing. Viviana Rodriguez , 2019

### 6.3.8.1 Programa de Fortalecimiento al sector Artesanal

**Cuadro 22.**

*Proyecto Apoyo al sector artesanal a través de la promoción y venta de artesanías*

<b>NOMBRE DEL PROYECTO:</b> <u>Apoyo al sector artesanal a través de la promoción y venta de artesanías</u>			
<b>OBJETIVO:</b> Dar a conocer la oferta de productos artesanales que posee la parroquia La Candelaria			
<b>DESCRIPCIÓN:</b> Mediante la creación de espacios de promoción y venta de artesanías, el productor encuentra la oportunidad en el turismo y se inicia una sinergia que involucra la valorización del producto auténtico que identifica un pasado, un hábito o una costumbre. Con los años estos productos de materia prima cultural o natural de una comunidad se transforman en objeto de apreciación, identidad y valor turístico. Se crea un entorno capaz de generar ingresos, valorar la identidad cultural, promover el trabajo de las mujeres artesanas para mejorar las condiciones de vida y de sus familias.			
<b>PLAZO DE EJECUCIÓN:</b> La vida útil del proyecto es 5 años - A largo plazo			
COMPONENTES	BENEFICIARIOS	FUENTES DE VERIFICACIÓN	INVOLUCRADOS
Ubicación de stand de promoción artesanal en puntos estratégicos	<ul style="list-style-type: none"> <li>Grupo de tejedoras de la comunidad de Releche</li> <li>Artesanos de la parroquia La Candelaria.</li> </ul>	<ul style="list-style-type: none"> <li>Diagnostico Situacional actual.</li> <li>Identificación de los artesanos y sus productos.</li> <li>Actividades productivas en el sector.</li> </ul>	<ul style="list-style-type: none"> <li>GADM Penipe</li> <li>GADPR La Candelaria</li> <li>Comunidad de Releche</li> <li>Ministerio de Turismo</li> <li>Empresa Pública de Turismo La Candelaria</li> </ul>
Talleres de elaboración artesanal			
Generación de marca de las artesanías			
Festival Artesanales y Gastronómico			
Promoción en diferentes medios de los productos artesanales de la comunidad			
<b>TOTAL PRESUPUESTADO:</b> 7000, 00 dólares (material promocional y creación de espacios )			
<b>SEGUIMIENTO Y MONITOREO:</b>			
<b>Responsabilidad:</b> <ul style="list-style-type: none"> <li>Presidente de la Comunidad Releche</li> <li>GAD Parroquial – La Candelaria</li> </ul>		<b>Herramientas:</b> <ul style="list-style-type: none"> <li>Encuestas de evaluación para capacitador</li> <li>Materiales de Promoción (carpas, stand, baners, etc.)</li> <li>Registro de asistentes</li> <li>Materia Prima</li> </ul>	

**Elaborado por:** Ing. Viviana Rodriguez

### 6.3.8.2 Programa de Marketing Turístico para la parroquia La Candelaria

**Cuadro 23.**

*Producción de videos promocionales de los principales atractivos turísticos de la parroquia La Candelaria*

<b>NOMBRE DEL PROYECTO:</b> <u>Diseño y producción de videos promocionales de los principales atractivos turísticos de la parroquia La Candelaria</u>			
<b>OBJETIVO:</b> Dar a conocer el potencial turístico y promocionar las actividades turísticas a realizarse en el mismo			
<b>DESCRIPCIÓN:</b> Con la ejecución del proyecto de promoción y publicidad de los atractivos turísticos de la parroquia La Candelaria, se pretende dar a conocer las riquezas naturales y las actividades turísticas que se realizan en la parroquia La Candelaria.			
<b>PLAZO DE EJECUCIÓN:</b> 1 año			
COMPONENTES	BENEFICIARIOS	FUENTES DE VERIFICACIÓN	INVOLUCRADOS
Desarrollo de paquetes turísticos	<ul style="list-style-type: none"> <li>• Personas que se dedican a la actividad turística</li> <li>• Artesanos</li> <li>• Asociación de Turismo La Candelaria</li> <li>• Prestadores de servicios turísticos</li> </ul>	<ul style="list-style-type: none"> <li>• Aprobación de paquetes turísticos.</li> <li>• Videos Promocionales</li> <li>• Publicación de los videos promocionales en redes sociales</li> </ul>	<ul style="list-style-type: none"> <li>• Ministerio de Turismo</li> <li>• GADM Penipe</li> <li>• GADPR La Candelaria</li> <li>• Empresa Pública de Turismo LA Candelaria</li> <li>• Asociación de Turismo LA Candelaria</li> </ul>
Estudio de mercado para identificar segmentos			
Elaboración de los videos promocionales			
Publicación de productos en redes sociales y medios de comunicación			
Lanzamiento de los videos promocionales			
<b>TOTAL PRESUPUESTADO:</b> 5.000 dólares (dos videos promocionales de los principales atractivos turísticos de la parroquia)			
<b>SEGUIMIENTO Y MONITOREO:</b>			
<b>Responsabilidad:</b> <ul style="list-style-type: none"> <li>• GAD Parroquial – mediante la comisión de fomento productivo</li> <li>• Empresa Pública de Turismo La Candelaria</li> </ul>		<b>Herramientas:</b> <ul style="list-style-type: none"> <li>• Presentación de guiones</li> <li>• Drones</li> <li>• Cámaras Fotográficas y de video</li> </ul>	

**Elaborado por:** Ing. Viviana Rodriguez

### 6.3.8.3 Programa de mantenimiento vial y senderos turísticos

**Cuadro 24.**

*Proyecto de mantenimiento vial*

<b>NOMBRE DEL PROYECTO:</b> <u>Mantenimiento vial</u>			
<b>OBJETIVO:</b> Mantener en buen estado las vías de ingreso a la parroquia La Candelaria			
<b>DESCRIPCIÓN:</b> Con la ejecución del proyecto se pretende mantener en buen estado la vía principal de ingreso a la parroquia la Candelaria donde su mayor problema se encuentra en el sector de la Peña Blanca, por sus continuos deslizamientos de tierra que muchas veces ocasionan riesgos para los turistas que visitan el sector.			
<b>PLAZO DE EJECUCIÓN:</b> 5 años			
COMPONENTES	BENEFICIARIOS	FUENTES DE VERIFICACIÓN	INVOLUCRADOS
Identificación de sectores de riesgo	<ul style="list-style-type: none"> <li>• Turistas</li> <li>• Habitantes de la parroquia La Candelaria</li> <li>• Productores locales</li> </ul>	<ul style="list-style-type: none"> <li>• Informes de mantenimiento vial</li> <li>• Registros Fotográficos</li> <li>• Oficios de solicitud de maquinaria</li> </ul>	<ul style="list-style-type: none"> <li>• GAD Provincial de Chimborazo</li> <li>• GADM Penipe</li> <li>• GADPR La Candelaria</li> <li>• Población de la parroquia La Candelaria</li> <li>• Gestión de Riesgos</li> </ul>
Solicitud de maquinaria para remoción de escombros			
Trabajos en la vía principal			
Construcción de muros de contención			
Mantenimiento continuo			
<b>TOTAL PRESUPUESTADO:</b> 60.000 dólares			
<b>SEGUIMIENTO Y MONITOREO:</b>			
<b>Responsabilidad:</b> <ul style="list-style-type: none"> <li>• GAD Provincial de Chimborazo</li> <li>• GAD Municipal de Penipe</li> <li>• GAD Parroquial – mediante la comisión de mantenimiento vial</li> <li>• Gestión de Riesgos</li> </ul>		<b>Herramientas:</b> <ul style="list-style-type: none"> <li>• Equipo caminero</li> <li>• Herramientas básicas para uso de la población (palas, azadones, etc)</li> </ul>	

**Elaborado por:** Ing. Viviana Rodriguez

### 6.3.8.4 Programa de mantenimiento vial y senderos turísticos

**Cuadro 25.**

*Proyecto de mantenimiento de senderos turísticos*

<b>NOMBRE DEL PROYECTO:</b> <u>Mantenimiento de senderos turísticos</u>			
<b>OBJETIVO:</b> Mantener en buen estado los senderos que conducen a los principales atractivos turísticos en la parroquia			
<b>DESCRIPCIÓN:</b> Con la ejecución del proyecto se pretende mantener en buen estado los senderos turísticos que conducen a los principales atractivos turísticos en la parroquia La Candelaria, los mismos que permitan a los turistas visitar estas zonas de importancia natural sin riesgo de exponer su integridad, por el mal estado de los senderos.			
<b>PLAZO DE EJECUCIÓN:</b> 5 años			
COMPONENTES	BENEFICIARIOS	FUENTES DE VERIFICACIÓN	INVOLUCRADOS
Levantamiento topográfico de los principales senderos de interés turístico	<ul style="list-style-type: none"> <li>• Turistas</li> <li>• Habitantes de la parroquia La Candelaria</li> </ul>	<ul style="list-style-type: none"> <li>• Estudios y diseño de los senderos turísticos</li> <li>• Registros Fotográficos</li> <li>• Declaratoria de uso público de los senderos turísticos</li> </ul>	<ul style="list-style-type: none"> <li>• GAD Provincial de Chimborazo</li> <li>• GADM Penipe</li> <li>• GADPR La Candelaria</li> </ul>
Estudios y diseño del sendero que conduce a las lagunas de Tazarón			
Estudios y diseño del sendero turístico hacia el nevado el altar			
Construcción de los senderos			
Mantenimiento continuo			
<b>TOTAL PRESUPUESTADO:</b> 1'500.000 dólares			
<b>SEGUIMIENTO Y MONITOREO:</b>			
<b>Responsabilidad:</b> <ul style="list-style-type: none"> <li>• GAD Provincial de Chimborazo</li> <li>• GAD Municipal de Penipe</li> <li>• GAD Parroquial – mediante la comisión de mantenimiento vial</li> </ul>		<b>Herramientas:</b> <ul style="list-style-type: none"> <li>• Equipo caminero básico</li> <li>• Herramientas básicas para uso de la población (palas, azadones, etc)</li> </ul>	

**Elaborado por:** Ing. Viviana Rodriguez



### 6.3.8.5 Programa de Capacitación Turística

**Cuadro 26.**

*Fortalecer la capacidad local de la parroquia La Candelaria*

<b>NOMBRE DEL PROYECTO:</b> <u>Fortalecimiento de la capacidad local de la parroquia La Candelaria</u>			
<b>OBJETIVO:</b> Contar con el personal capacitado para la prestación de servicios turísticos dentro de la parroquia			
<b>DESCRIPCIÓN:</b> Consiste en generar y fortalecer los conocimientos de la población en general y sobretodo de los prestadores de servicios turísticos de la parroquia, en temas referentes a las actividades turísticas, para mejorar la calidad de la prestación del servicio			
<b>PLAZO DE EJECUCIÓN:</b> 1 año			
COMPONENTES	BENEFICIARIOS	FUENTES DE VERIFICACIÓN	INVOLUCRADOS
Atención al cliente	<ul style="list-style-type: none"> <li>• 100% de la población</li> <li>• Prestadores de servicios</li> <li>• Asociación de Turismo La Candelaria</li> </ul>	<ul style="list-style-type: none"> <li>• Programa de capacitación</li> <li>• Lista de Asistencia</li> <li>• Certificación de participación</li> </ul>	<ul style="list-style-type: none"> <li>• GADPR La Candelaria</li> <li>• Ministerio de Turismo</li> <li>• UNACH</li> </ul>
Guianza e interpretación ambiental			
Hospitalidad Turística			
Manipulación de alimentos			
Salubridad e Higiene			
Primeros Auxilios			
Actividades turísticas de aventura			
<b>TOTAL PRESUPUESTADO:</b> 5.000 dólares			
<b>SEGUIMIENTO Y MONITOREO:</b>			
<b>Responsabilidad:</b> <ul style="list-style-type: none"> <li>• GAD Parroquial – mediante la comisión de fomento productivo</li> </ul>		<b>Herramientas:</b> <ul style="list-style-type: none"> <li>• Módulos temáticos por componente</li> <li>• Lista de Asistentes</li> <li>• Encuesta de Satisfacción</li> <li>• Fotografías de capacitaciones</li> </ul>	

**Elaborado por:** Ing. Viviana Rodriguez

### 6.3.8.6 Programa de Fortalecimiento Cultural

**Cuadro 27.**

*Proyecto de revitalización cultural*

<b>NOMBRE DEL PROYECTO:</b> <u>Revitalización Cultural en la parroquia La Candelaria</u>			
<b>OBJETIVO:</b> Salvaguardar el Patrimonio Cultural Inmaterial de la parroquia La Candelaria			
<b>DESCRIPCIÓN:</b> Con la ejecución del proyecto de revitalización cultural se pretende salvaguardar el patrimonio inmaterial, comprendidas las acciones de identificación, documentación, investigación, preservación, protección, promoción, valorización, transmisión y revitalización de saberes ancestrales, manifestaciones artísticas, costumbres, tradiciones, idioma, este proyecto de revitalización cultural se plantea con fines de aprovechamiento turístico..			
<b>PLAZO DE EJECUCIÓN:</b> 1 año			
<b>COMPONENTES</b>	<b>BENEFICIARIOS</b>	<b>FUENTES DE VERIFICACIÓN</b>	<b>INVOLUCRADOS</b>
Realizar el Inventario de Patrimonio Cultural	100% de la población	<ul style="list-style-type: none"> <li>• Documentación sobre del patrimonio Cultural</li> <li>• Ejecución de festivales para promover las tradiciones y expresiones culturales</li> <li>• Productos culturales para la oferta turística</li> <li>• Registro fotográfico de las actividades realizadas en el festival</li> </ul>	<ul style="list-style-type: none"> <li>• Ministerio de Turismo</li> <li>• INPC</li> <li>• GADM Penipe</li> <li>• GADPR La Candelaria</li> <li>• Casa de la Cultura Núcleo de Penipe</li> </ul>
Valoración del idioma como base fundamental de la identificación cultural			
Festival de comidas y bebidas típicas			
Recuperación y elaboración de los instrumentos musicales			
Talleres de medicina ancestral			
Festivales de danza			
			<b>TOTAL PRESUPUESTADO:</b> 15.000usd
<b>SEGUIMIENTO Y MONITOREO:</b>			
<b>Responsabilidad:</b> <ul style="list-style-type: none"> <li>• GAD Parroquial – mediante la comisión de Organización de Ciudadanos</li> <li>• Técnico de la Unidad de Turismo del GAD La Candelaria.</li> </ul>		<b>Herramientas:</b> <ul style="list-style-type: none"> <li>• Fichas de Inventario INPC para el proceso de Inventario</li> <li>• Instrumentos musicales y plan de capacitación</li> <li>• Evaluación al capacitador y participantes</li> <li>• Informe del Coordinador de la Comisión de Organización de Ciudadanos</li> </ul>	

**Elaborado por:** Ing. Viviana Rodriguez

### 6.3.8.7 Programa de conservación ambiental

**Cuadro 28.**

*Proyecto de sencibilización ambiental en la parroquia La Candelaria*

<b>NOMBRE DEL PROYECTO:</b> <u>Sencibilación ambiental en la parroquia La Candelaria</u>			
<b>OBJETIVO:</b> Salvaguardar el Patrimonio Ambiental en la parroquia La Candelaria			
<b>DESCRIPCIÓN:</b> la ejecución del presente proyecto es para crear conciencia en los moradores de la parroquia y en los niños de la localidad, sobre el cuidado y protección del entorno, para que posteriormente puedan educar a los turistas que visitan la zona.			
<b>PLAZO DE EJECUCIÓN:</b> 1 año			
<b>COMPONENTES</b>	<b>BENEFICIARIOS</b>	<b>FUENTES DE VERIFICACIÓN</b>	<b>INVOLUCRADOS</b>
Convenios interinstitucionales	100% de la población	<ul style="list-style-type: none"> <li>• Plan de capacitación</li> <li>• Lista de participantes</li> <li>• Registros fotográficos</li> </ul>	<ul style="list-style-type: none"> <li>• Ministerio del ambiente</li> <li>• GADM Penipe</li> <li>• GADPR La Candelaria</li> <li>• Población de la parroquia La Candelaria</li> </ul>
Capacitación Biodiversidad en páramos			
Capacitación sobre cuidado de Páramos			
Campaña ambiental dirigido a la población			
Campaña ambiental dirigida a los turistas			
Limpieza de sitios turísticos contaminados			
			<b>TOTAL PRESUPUESTADO:</b> 3.000usd
<b>SEGUIMIENTO Y MONITOREO:</b>			
<b>Responsabilidad:</b> <ul style="list-style-type: none"> <li>• GAD Parroquial – mediante la comisión de Organización de Ciudadanos</li> <li>• Ministerio del Ambiente</li> <li>• Dirección de Ambiente del GAD Municipal de Penipe</li> </ul>		<b>Herramientas:</b> <ul style="list-style-type: none"> <li>• Folletos de la capacitación</li> <li>• Cámaras fotográficas</li> </ul>	

**Elaborado por:** Ing. Viviana Rodriguez

### 6.3.9 Estado de los Proyectos

**Cuadro 29.**

*Resumen de los programas y proyectos del Modelo de Actuación*

Programa	Proyecto	Estado Actual	Involucrados
<b>Programa de Fortalecimiento al sector Artesanal</b>	Apoyo al sector artesanal a través de la promoción y venta de artesanías	El GAD Municipal de Penipe, el GAD Parroquial La Candelaria desarrollan Ferias artesanales y turísticas 2 veces al año cumpliendo en un 20% el avance del proyecto, ya que es plurianual.	GAD Municipal GAD Parroquial Comunidad de Releche
<b>Marketing Turístico</b>	Diseño y producción de videos promocionales de los principales atractivos turísticos de la parroquia La Candelaria	Conjuntamente con la Empresa Pública de Turismo la Candelaria se vistió los tres atractivos turísticos naturales más importantes de la parroquia y se elaboró un video promocional, cumpliendo el 100%.	Empresa Pública de Turismo la Candelaria Ministerio de Ambiente Parque Nacional Sangay
<b>Mantenimiento vial y senderos turísticos</b>	Mantenimiento vial	Constantemente maquinaria del GAD Provincial y Municipal se movilizan a la vía principal para realizar remoción de escombros que obstaculizan la libre circulación, los moradores de la parroquia apoyan mediante mingas de limpieza, cumpliendo en un 20% el avance del proyecto, ya que es plurianual.	GAD Provincial GAD Municipal GAD Parroquial Moradores
	Mantenimiento de senderos turísticos	La Asociación de Turismo la Candelaria, la Empresa Pública de Turismo La Candelaria el sector privado, realizan mantenimientos de los senderos que conducen a la Laguna Amarilla, por otra parte el GAD Municipal Cuenta con 1'500.000 dólares para el mejoramiento del sendero a las lagunas de Tazaron y Laguna Amarilla, el proyecto se ha cumplido en un 20% ya que se dispone con los estudios para el mejoramiento de los mismos.	GAD Municipal GAD Parroquial Asociación de Turismo
<b>Capacitación Turística</b>	Fortalecimiento de la capacidad local de la parroquia La Candelaria	Mediante Convenios de Cooperación Interinstitucional la Universidad Nacional de implementan talleres de capacitación en temas turísticos como: atención al cliente, emprendimientos turísticos, manipulación de alimentos, hospitalidad turística y primeros auxilios, los mismos que son validados por el MINTUR, se ha cumplido con el 100%	GAD Parroquial Universidades Asociación de Turismo Ministerio de Turismo
<b>Fortalecimiento Cultural</b>	Revitalización Cultural en la parroquia La Candelaria	Todos los años en la parroquia La Candelaria por celebrar las fiestas patronales se desarrolla un evento cultural el cual llama la atención de turistas nacionales, cumpliendo el 100%.	GAD Municipal GAD Parroquial Moradores
<b>Conservación ambiental</b>	Sensibilización ambiental en la parroquia La Candelaria	El Ministerio del Ambiente a través del Personal del Parque Nacional Sangay desarrolló proyectos ambientales como: capacitaciones de formación de promotores, campañas de recolección de basura en el sendero a la laguna Amarilla. Durante estos meses se desarrolló mediante un convenio interinstitucional la capacitación sobre cuidado de los páramos, mamíferos, reptiles del área del páramo, cumpliendo el 80%, quedando pendiente la capacitación a los turistas.	GAD Provincial GAD Municipal GAD Parroquial Ministerio de Ambiente Parque Nacional Sangay Asociación de Turismo Universidades

Elaborado por: Ing. Viviana Rodriguez , 2019

## BIBLIOGRAFÍA

- Agencia Valenciana de Turismo. (S.F de S.F de 2016). *Guia de Recursis para Gestores Locales: planificacion* . Obtenido de turisme: [http://www.turisme.gva.es/turisme/es/files/pdf/Guia\\_metodologica\\_planificacion\\_turistica.pdf](http://www.turisme.gva.es/turisme/es/files/pdf/Guia_metodologica_planificacion_turistica.pdf)
- Ascanio, A. (13 de marzo de 2009). *Planificacion Turistica*. Obtenido de blogspot.com: <http://ascanio.blogspot.com/2009/03/la-planificacion-turisticas-un-resumen.html>
- Barrado, R. Á. (2005). *NUEVAS TENDENCIAS EN EL DESARROLLO DE DESTINOS TURÍSTICOS*. Obtenido de Cuadernos de turismo: <https://revistas.um.es/turismo/article/view/18541/17881>
- Campaña, T. (S.F de S.F de 2013). *PLAN DE DESARROLLO TURÍSTICO PARA EL CANTÓN PANGUA, PROVINCIA DE COTOPAXI*. Obtenido de dspace.esPOCH: <http://dspace.esPOCH.edu.ec/bitstream/123456789/2765/1/23T0360.pdf>
- Gamboa, J. (2016). *PLAN ESTRATÉGICO DE TURISMO SOSTENIBLE DE LA PARROQUIA RÍO VERDE*. Obtenido de dspace.esPOCH.edu.ec: <http://dspace.esPOCH.edu.ec/handle/123456789/6137>
- Gobierno Autonomo Descentralizado Municipal del Cantón Penipe. (2018). *Ordenanza de Creacion de la Empresa Publica de Turismo La Candelaria*. Penipe.
- Gobierno Autónomo Descentralizado Parroquial Rural La Candelaria. (2015). *Plan de Desarrollo y Ordenamiento Territorial 2015-2019*. Penipe.
- Instituto Latinoamericano y del Caribe de Planificación Económica y Social- ILPES. (Julio de 2003). *repositorio.cepal.org*. Obtenido de repositorio.cepal.org: [https://repositorio.cepal.org/bitstream/handle/11362/5589/S2003705\\_es.pdf?sequence](https://repositorio.cepal.org/bitstream/handle/11362/5589/S2003705_es.pdf?sequence)
- Lluay, P. (s/f de s/f de 2015). <http://dspace.unach.edu.ec>. Obtenido de <http://dspace.unach.edu.ec>: <http://dspace.unach.edu.ec/bitstream/51000/732/1/UNACH-EC-IG.TUR-2015-0016.pdf>
- Martinez, D. (30 de junio de 2015). *Planificacion Turitica: Fases y Componentes* . Obtenido de turismoenaccionturismo: <http://turismoenaccionturismo.blogspot.com/2015/06/planificacion-turistica-fases-y.html>
- Monar, D. (s/f de s/f de 2019). <http://dspace.unach.edu.ec>. Obtenido de <http://dspace.unach.edu.ec>:

- file:///C:/Users/jemap/Desktop/Vivi%20Maestria/tesis%20diego%20calvopina.pdf
- Ojeda, V. (S.F de S.F de 2013). *Plan de Desarrollo turistico Cantón Pelileo*. Obtenido de [dSPACE.esPOCH:  
http://dSPACE.esPOCH.edu.ec/bitstream/123456789/2762/1/23T0355.pdf](http://dspace.esPOCH.edu.ec/bitstream/123456789/2762/1/23T0355.pdf)
- Párraga, W. (2017). *MODELO DE DESARROLLO TURÍSTICO BASADO EN LA IDENTIDAD*. Obtenido de COBUEC: <http://repositorio.upse.edu.ec/bitstream/46000/4128/6/UPSE-TDT-2017-0018.pdf>
- Pillagua, D. (2019). *dSPACE.unach.edu.ec*. Obtenido de [dSPACE.unach.edu.ec:  
http://dSPACE.unach.edu.ec/bitstream/51000/5437/1/UNACH-EC-ING-GEST-TUR-2019-0004.pdf](http://dSPACE.unach.edu.ec/bitstream/51000/5437/1/UNACH-EC-ING-GEST-TUR-2019-0004.pdf)
- Reyes, J. (s/f de s/f de 2016). <http://dSPACE.unach.edu.ec>. Obtenido de [http://dSPACE.unach.edu.ec:  
http://dSPACE.unach.edu.ec/bitstream/51000/794/1/UNACH-EC-IG.TUR-2016-0003.pdf](http://dSPACE.unach.edu.ec/bitstream/51000/794/1/UNACH-EC-IG.TUR-2016-0003.pdf)
- Rodriguez, S. (16 de Enero de 2010). *Planificacion Turistica*. Obtenido de Rio Negro: <http://www1.rionegro.com.ar/diario/2010/01/16/1263605184159.php>
- SERNATUR. (s.f de s.f de 2016). *Manual de procedimeitno para la contruccion de plan de desarrollo turitico comunal*. Obtenido de asesoresenturismoperu: <https://asesoresenturismoperu.files.wordpress.com/2016/05/208-orientaciones-para-construir-plan-de-turismo.pdf>
- Timón, R. Á. (25 de mayo de 2005). *revistas.um.es*. Recuperado el 30 de julio de 2019, de <https://revistas.um.es/turismo/article/view/18541/17881>
- Ulloa, D. (s/f de s/f de 2019). <http://dSPACE.unach.edu.ec>. Obtenido de [http://dSPACE.unach.edu.ec:  
http://dSPACE.unach.edu.ec/bitstream/51000/5393/1/UNACH-EC-ING-GEST-TUR-2019-0001.pdf](http://dSPACE.unach.edu.ec/bitstream/51000/5393/1/UNACH-EC-ING-GEST-TUR-2019-0001.pdf)
- Varisco, C. (S.F de S.F de 2008). *Desarrollo Turístico y Desarrollo Local* . Obtenido de NULAN- Secretaria de Investigacion Universidad Nacional Mar de Plata: [http://nulan.mdp.edu.ar/550/1/varisco\\_c.pdf](http://nulan.mdp.edu.ar/550/1/varisco_c.pdf)

Vera, C. y. (S.F de S.F de 2017). *ACTIVIDADES RECREACIONALES COMO APORTE AL DESARROLLO TURÍSTICO SOSTENIBLE EN EL CANTÓN LA LIBERTAD*. Obtenido de COBUEG:  
<http://repositorio.upse.edu.ec/xmlui/bitstream/handle/46000/4139/UPSE-TDT-2017-0024.pdf?sequence=1&isAllowed=y>