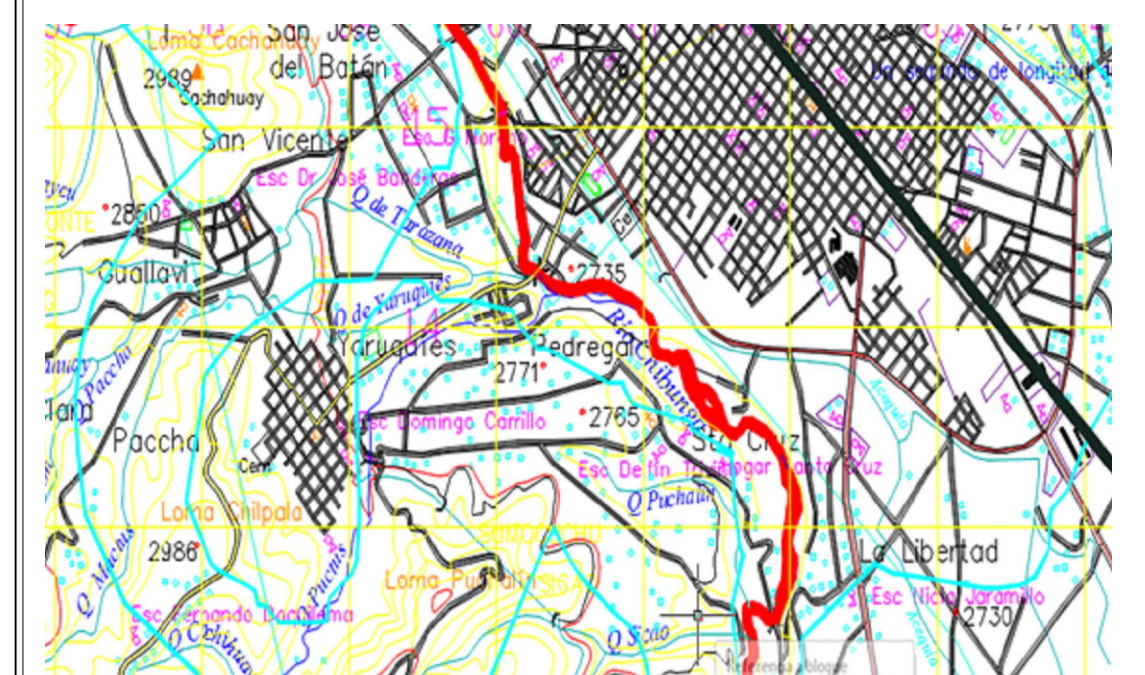


IMPLANTACIÓN DEL PUENTE - ALTERNATIVA 1

ESCALA 1:600

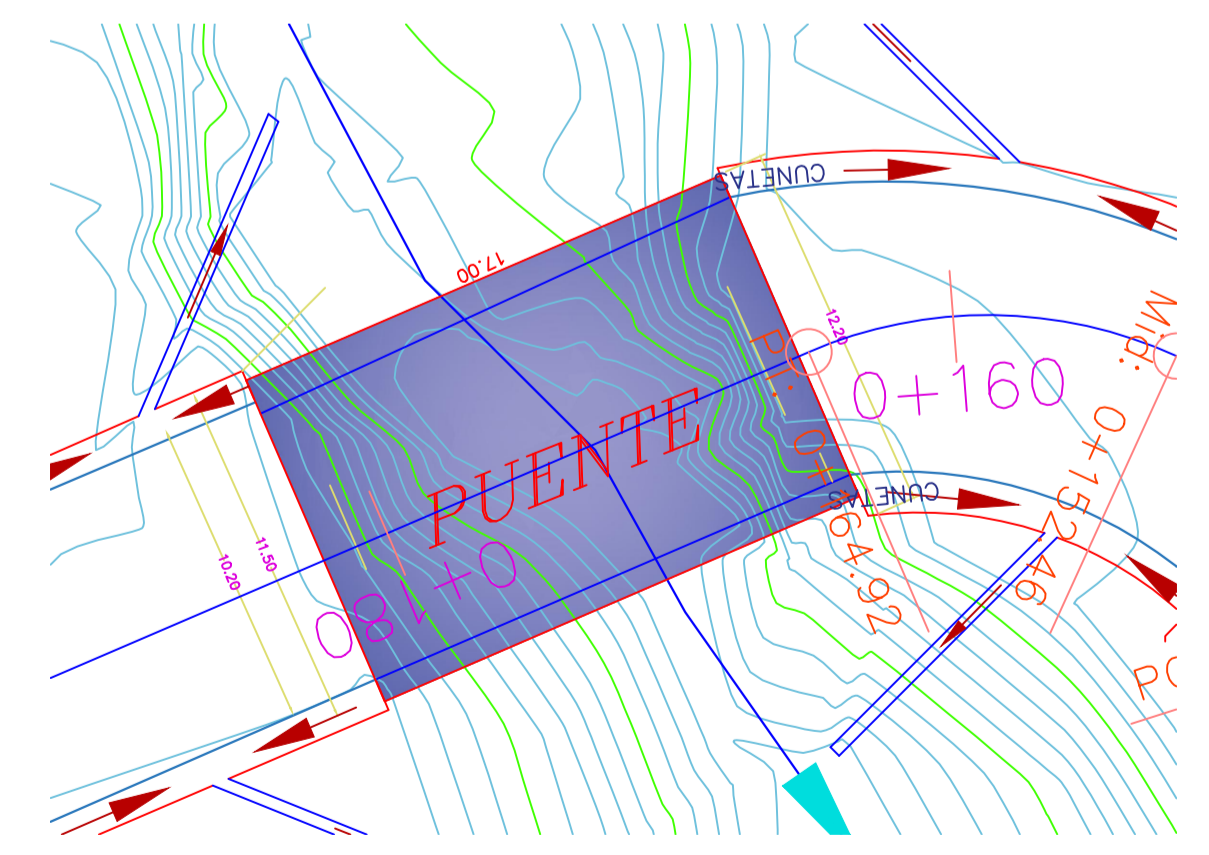


CHIMBORAZO-RIOBAMBA UBICACION

SIN ESCALA

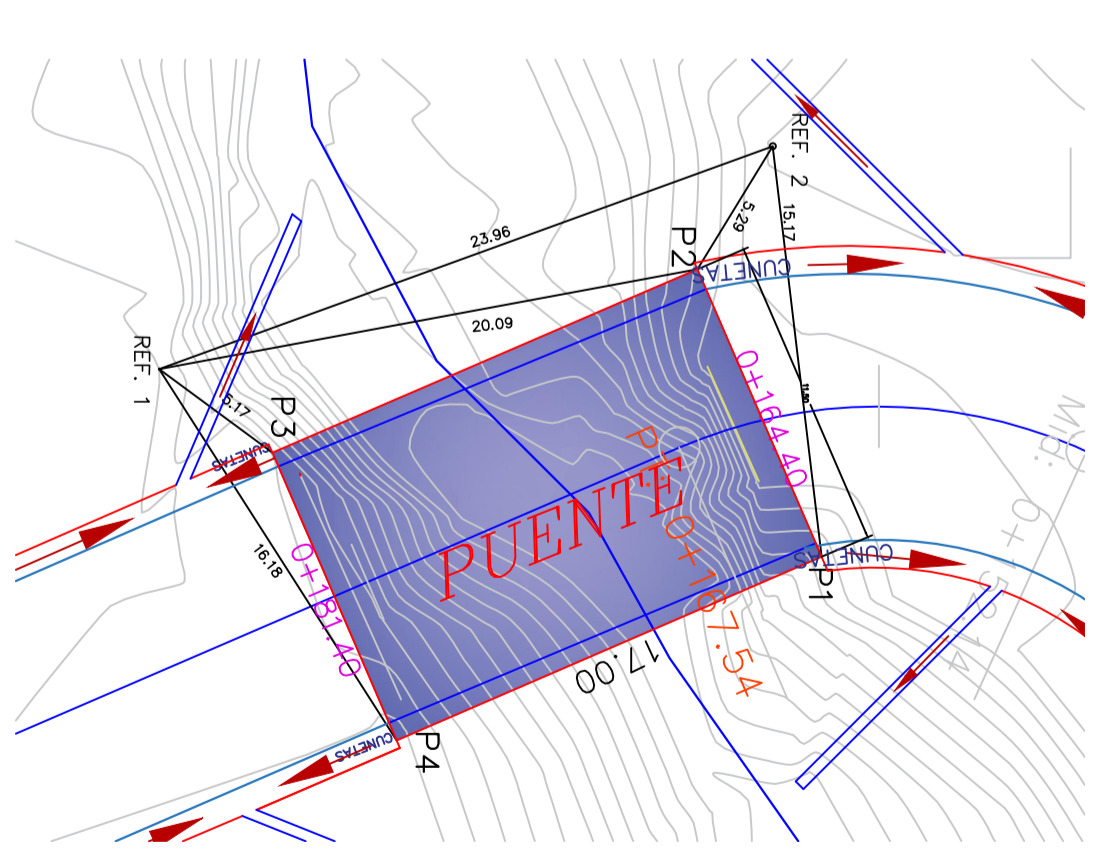


PUNTO	COORDENADAS PARA REPLANTEO		
	LATITUD	LONGITUD	LONGITUD
REF 1	760054.00	9813722.00	2719.00
REF 2	760045.83	9813939.58	2719.58
1	760060.81	9813746.46	2716.63
2	760050.25	9813741.90	2716.63
3	760056.99	9813726.30	2716.63
4	760067.55	9813730.86	2716.63



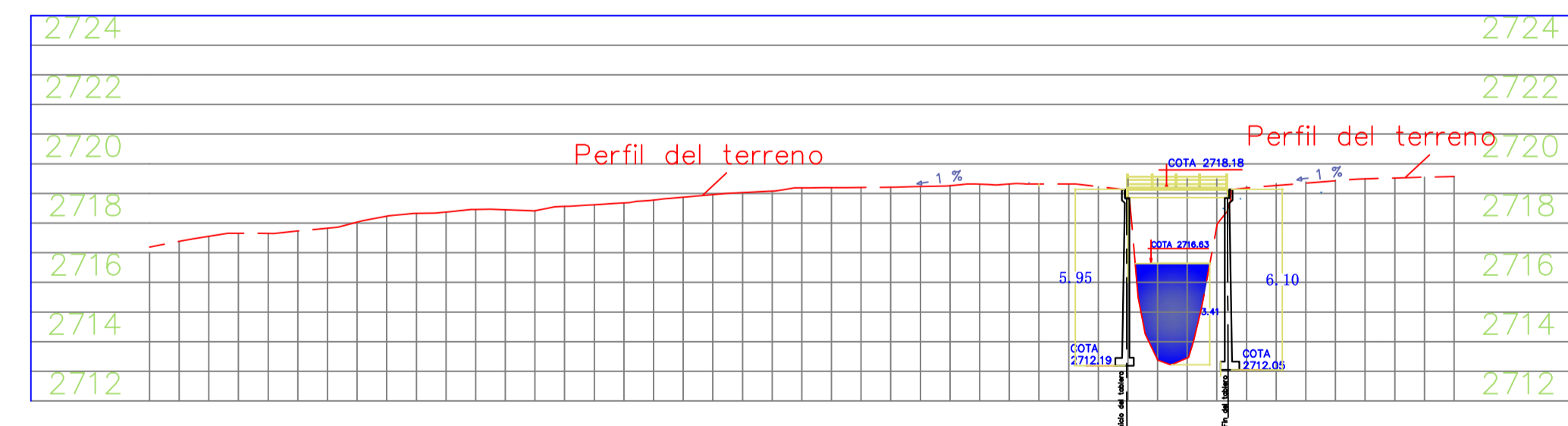
DETALLLE DEL PUENTE

ESCALA 1:500



PUNTOS REFERENCIA

ESCALA 1:500



ABSCISA	-0+020	0+000	0+020	0+040	0+060	0+080	0+100	0+120	0+140	0+160	0+180	0+200	0+220
COTA TERRENO													
COTA PROYECTO	2717.19	2717.65	2718.23	2718.45	2718.68	2719.03	2719.20	2719.31	2719.90	2717.90	2719.01	2719.07	

PERFIL DEL PUENTE

ESCALA 1:500

UNIVERSIDAD NACIONAL DE CHIMBORAZO

PROYECTO: **DISEÑO DEL PUENTE SOBRE LA QUEBRADA DE PUCTUS**

SECTOR: CHIMBORAZO, RIOBAMBA, YARUQUIES - PEDREGAL

REALIZO: RICHAR CHELA, PEDRO GUAMÁN

CONTIENE: IMPLANTACIÓN - PERFILES, CUADRO DE COORDENADAS

REVISO: Ing. Oscar Paredes tutor

ESCALA: INDICADAS

FECHA: JUNIO - 2016

LAMINA: 1/5